

LEYENDA

--- LÍMITE DE TÉRMINO MUNICIPAL

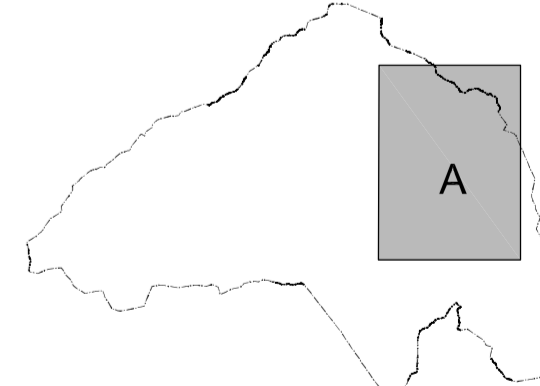
CLASES DE SUELO			
SU	SUELO URBANO	SUZI	SUELO URBANIZABLE SECTORIZADO INDUSTRIAL
SUZR	SUELO URBANIZABLE SECTORIZADO RESIDENCIAL	SNU	SUELO NO URBANIZABLE
SUZT	SUELO URBANIZABLE SECTORIZADO TERCIARIO		


RED PRIMARIA DE DOTACIONES PÚBLICAS

RED VIARIA		CARRERAS DE NUEVO TRAZADO	
—	AUTOVÍAS Y CARRERAS	—	VÍA VERDE
—	VÍAS PECUARIAS / DESCANSADEROS		
EQUIPAMIENTOS			
PRD	RECREATIVO-DEPORTIVO	PED	EDUCATIVO-CULTURAL
PTD	ASISTENCIAL	PID	INFRAESTRUCTURA-SERVICIO URBANO
PAD	ADMINISTRATIVO-INSTITUCIONAL	+	EQUIPAMIENTO PRIVADO
Agua Potable	RED DE ABASTECIMIENTO DE AGUA POTABLE	+	DEPOSITO
		+	POZO
Saneamiento	SANEAMIENTO - EDAR		
Electricidad	LÍNEA AEREA ALTA TENSION		
Gas	GAS CIUDAD (PE Ø > 200)	---	GAS ALTA PRESION
	ERM		
	FERROCARRIL		
ZONAS VERDES			
PCL	PARQUE PÚBLICO	PUL	JARDÍN

+	ACTUACIÓN TERRITORIAL ESTRATÉGICA EN TRAMITACIÓN
+	RESERVA DE SUELO
+	CAUCES (1)

(1) INCLUYE LOS MARGINES, SU ZONA DE SERVIDUMBRE Y LA ZONA DE POLICIA.





AJUNTAMENT D'ALCOI


PLAN GENERAL DOCUMENTO PREVIO

Equipo Redactor:
U.T.E. JUAN RIBES ANDREU - OFICINA TÉCNICA TES, S.L.
SALVADOR ESPAÑA TAMAYO I.C.C.P.


JUAN RIBES ANDREU
Arquitecto

Coordinación Técnica Municipal:
DANIEL MULLOR SANJOSE
Arquitecto

ORDENACIÓN ESTRUCTURAL RED PRIMARIA Zona Casco



escala: 1:10.000



Julio 2013

0.4.A