



# DOCUMENTACIÓN GRÁFICA

02- PLAN DE ACCIÓN



## DOCUMENTACIÓN GRÁFICA DEL PLAN DE ACCIÓN

### ÍNDICE:

#### PROGRAMA DE ACTUACIÓN: FOMENTO DE LA MOVILIDAD PEATONAL Y CICLISTA

##### P01.Propuestas de actuación en el Centro Histórico

P01.1.	Situación general de las actuaciones	(1 hoja)
P01.2.	Propuesta de actuación en la Av. País Valencià	(1 hoja)
P01.3.	Propuesta de actuación en la C/L'Escola	(1 hoja)
P01.4.	Propuesta de actuación en la C/Atzucac de Sant Vicent Ferrer	(1 hoja)
P01.5.	Propuesta de actuación en la C/Mossén Torregrosa	(1 hoja)
P01.6.	Propuesta de actuación en la Plaça Ramón i Cajal	(1 hoja)
P01.7.	Propuesta de actuación en la C/Sant Josep	(1 hoja)
P01.8.	Nuevas zonas de peatonalización a estudiar	(1 hoja)

##### P02.Propuesta de Red de itinerarios ciclistas (2 hojas)

#### PROGRAMA DE ACTUACIÓN: FOMENTO DEL TRANSPORTE COLECTIVO URBANO

##### P03.Propuesta de remodelación de las líneas de autobús

P03.1.	Línea 1	(2 hojas)
P03.2.	Línea 2	(2 hojas)
P03.3.	Línea 3	(2 hojas)
P03.4.	Línea 4	(2 hojas)
P03.5.	Línea 5	(2 hojas)

#### PROGRAMA DE ACTUACIÓN: REFORMA DE LA RED VIARIA

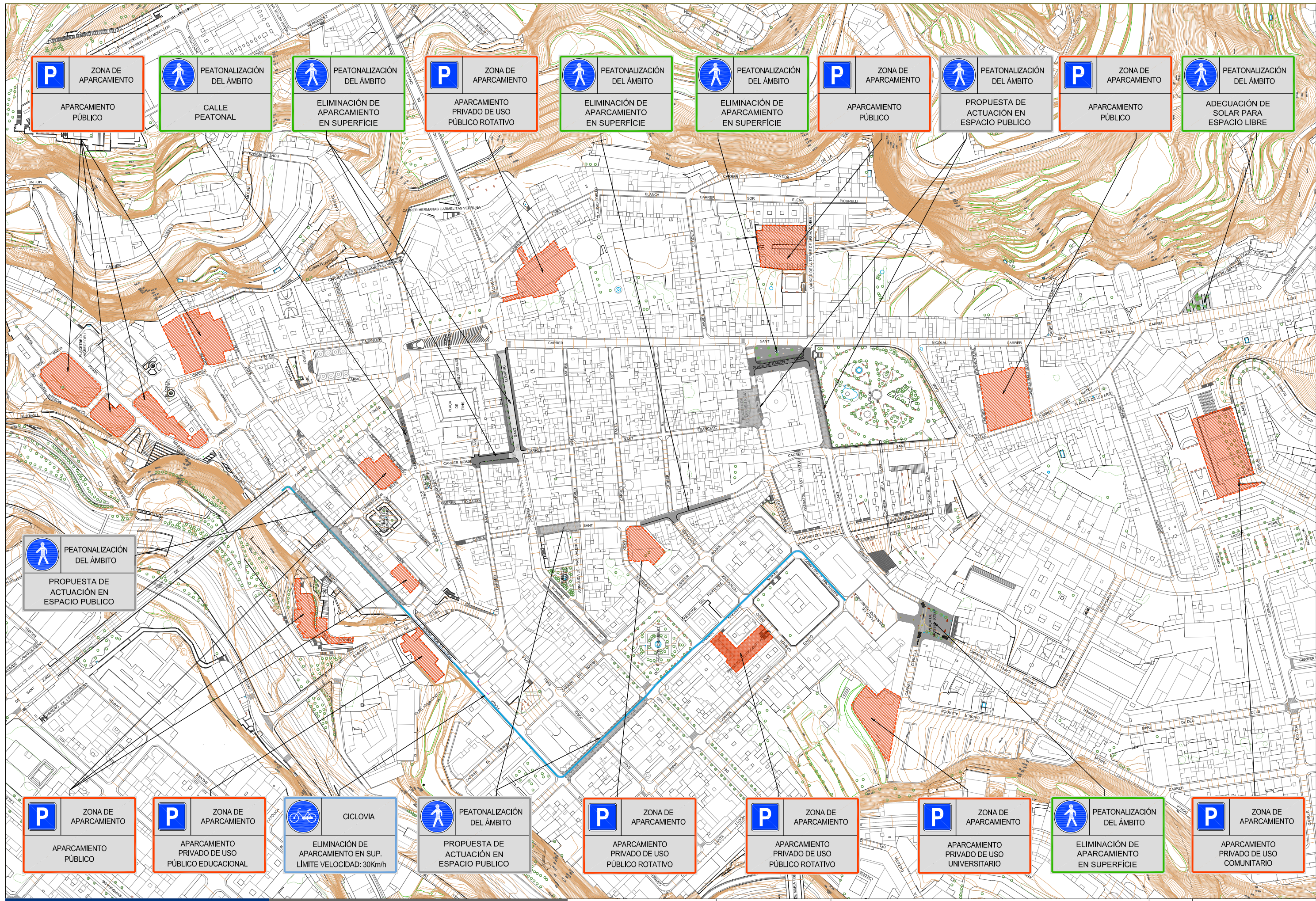
##### P04.Vías principales y secundarias. Centro atractores. (2 hojas)

##### P05.Nueva infraestructura viaria propuesta (3 hojas)

#### PROGRAMA DE ACTUACIÓN: PLANIFICACIÓN DE APARCAMIENTOS

##### P06.Propuesta de Aparcamiento en la Av. d'Andalusia

P06.1.	Localización	(1 hoja)
P06.2.	Planta sótano 1º	(1 hoja)
P06.3.	Planta sótano 2º	(1 hoja)
P06.4.	Planta sótano 3º	(1 hoja)
P06.5.	Sección tipo	(1 hoja)



**P** ZONA DE APARCAMIENTO  
APARCAMIENTO PÚBLICO

**PEATONALIZACIÓN DEL ÁMBITO**  
CALLE PEATONAL

**PEATONALIZACIÓN DEL ÁMBITO**  
ELIMINACIÓN DE APARCAMIENTO EN SUPERFICIE

**P** ZONA DE APARCAMIENTO  
APARCAMIENTO PRIVADO DE USO PÚBLICO ROTATIVO

**PEATONALIZACIÓN DEL ÁMBITO**  
ELIMINACIÓN DE APARCAMIENTO EN SUPERFICIE

**PEATONALIZACIÓN DEL ÁMBITO**  
ELIMINACIÓN DE APARCAMIENTO EN SUPERFICIE

**P** ZONA DE APARCAMIENTO  
APARCAMIENTO PÚBLICO

**PEATONALIZACIÓN DEL ÁMBITO**  
PROPUESTA DE ACTUACIÓN EN ESPACIO PÚBLICO

**P** ZONA DE APARCAMIENTO  
APARCAMIENTO PÚBLICO

**PEATONALIZACIÓN DEL ÁMBITO**  
ADECUACIÓN DE SOLAR PARA ESPACIO LIBRE

**PEATONALIZACIÓN DEL ÁMBITO**  
PROPUESTA DE ACTUACIÓN EN ESPACIO PÚBLICO

**P** ZONA DE APARCAMIENTO  
APARCAMIENTO PÚBLICO

**P** ZONA DE APARCAMIENTO  
APARCAMIENTO PRIVADO DE USO PÚBLICO EDUCACIONAL

**CICLOVIA**  
ELIMINACIÓN DE APARCAMIENTO EN SUP.  
LÍMITE VELOCIDAD: 30Km/h

**PEATONALIZACIÓN DEL ÁMBITO**  
PROPUESTA DE ACTUACIÓN EN ESPACIO PÚBLICO

**P** ZONA DE APARCAMIENTO  
APARCAMIENTO PRIVADO DE USO PÚBLICO ROTATIVO

**P** ZONA DE APARCAMIENTO  
APARCAMIENTO PRIVADO DE USO PÚBLICO ROTATIVO

**P** ZONA DE APARCAMIENTO  
APARCAMIENTO PRIVADO DE USO UNIVERSITARIO

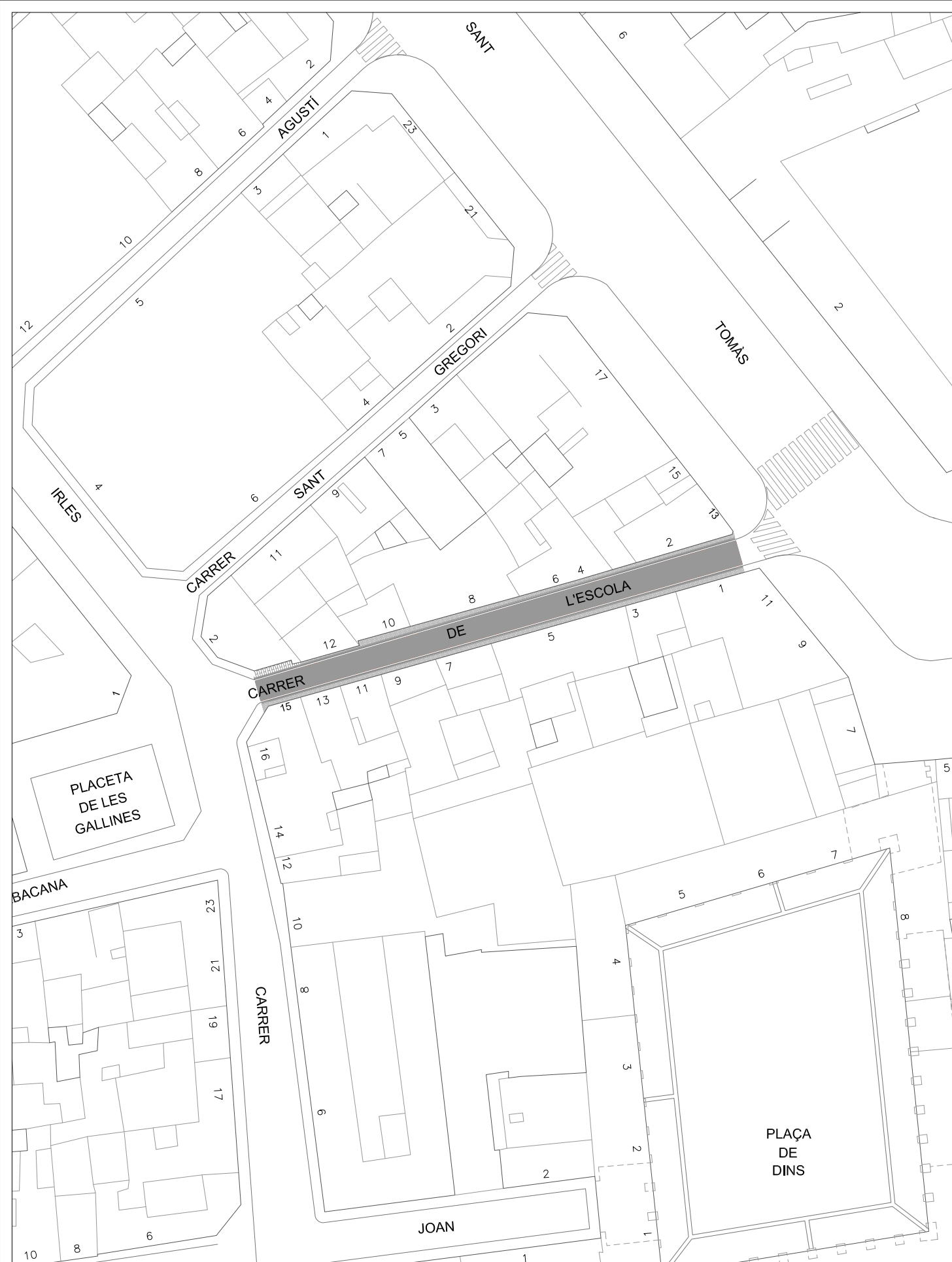
**PEATONALIZACIÓN DEL ÁMBITO**  
ELIMINACIÓN DE APARCAMIENTO EN SUPERFICIE

**P** ZONA DE APARCAMIENTO  
APARCAMIENTO PRIVADO DE USO COMUNITARIO

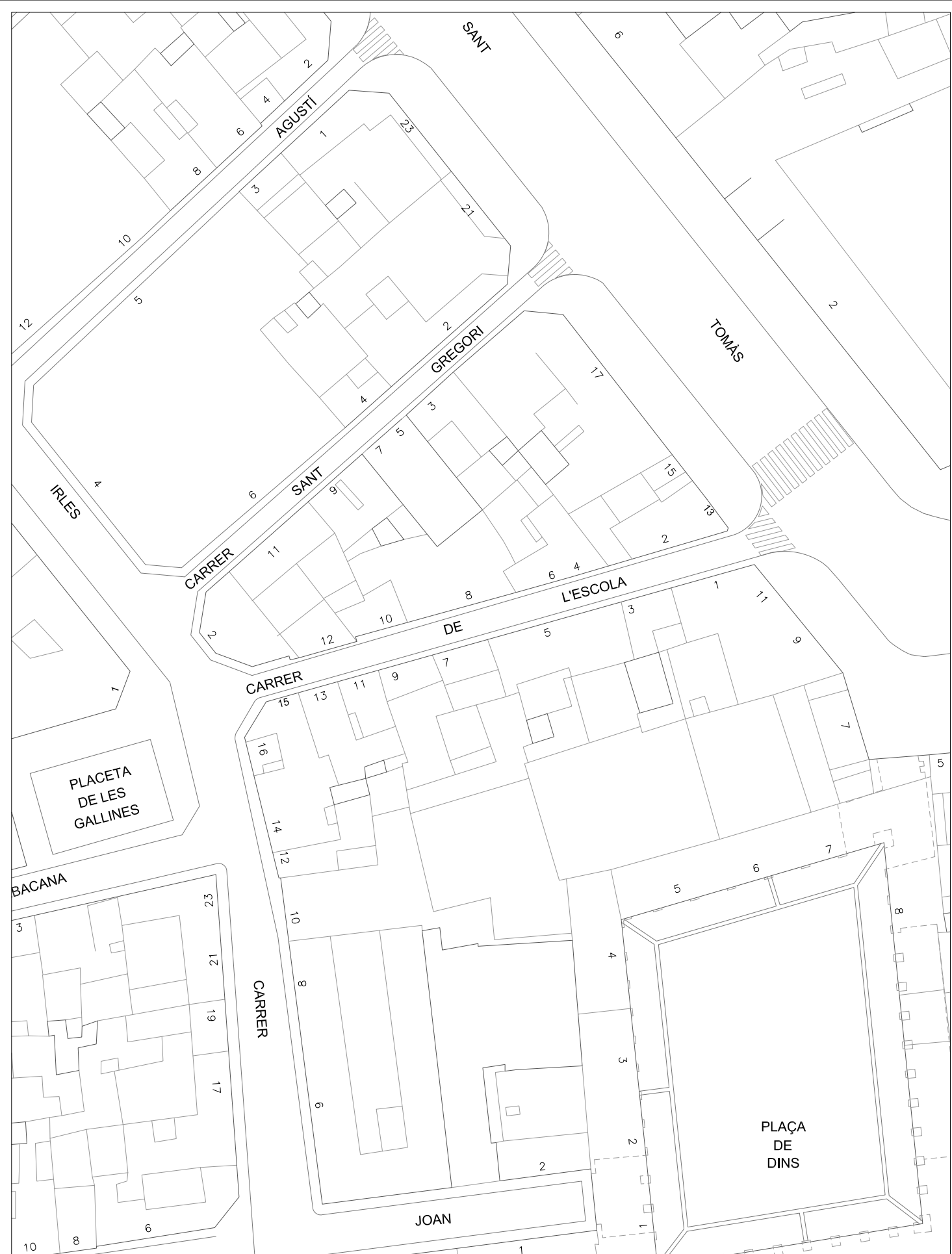


ESTADO PROYECTADO

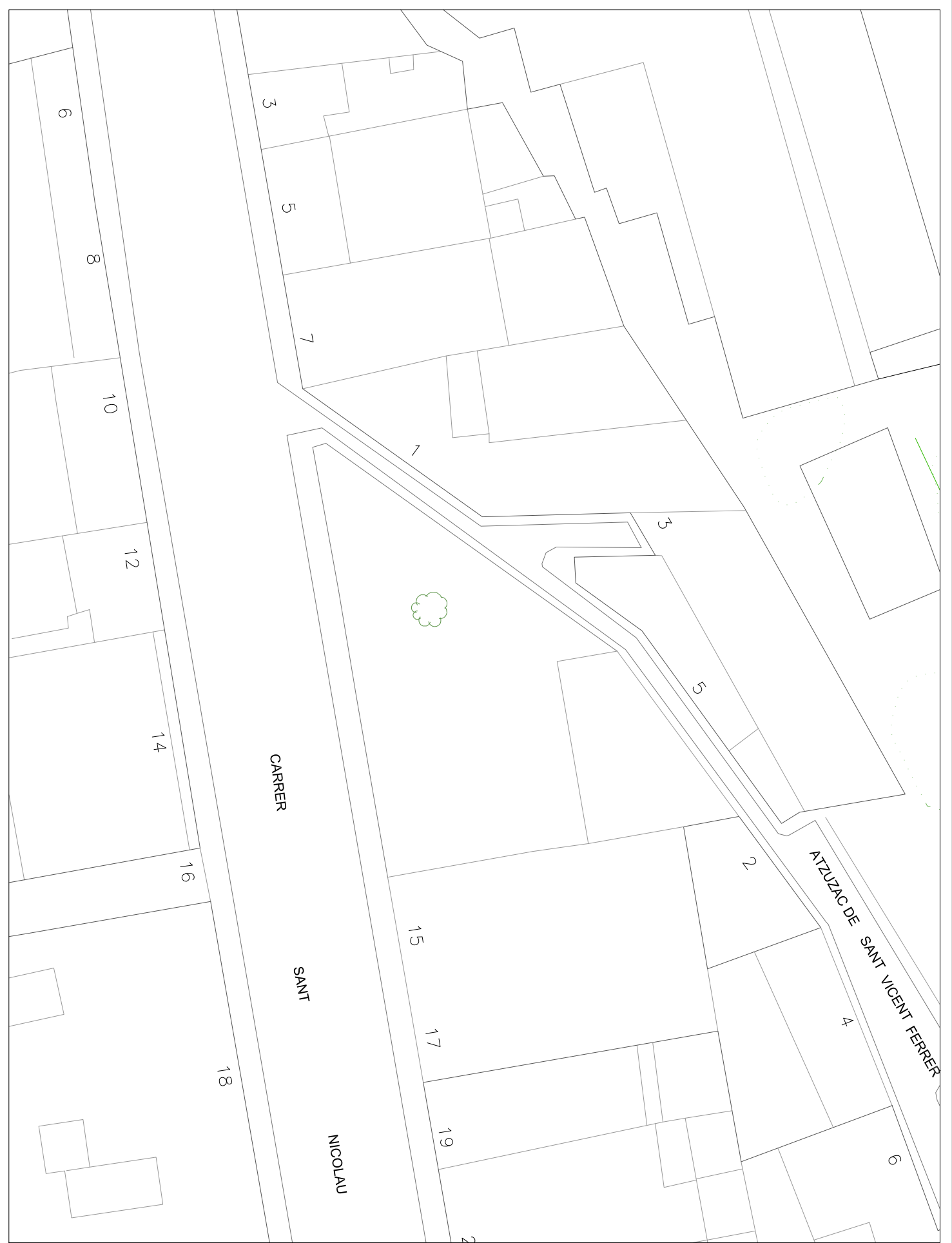
ESTADO ACTUAL



ESTADO PROYECTADO



ESTADO ACTUAL



ESTADO ACTUAL



ESTADO PROYECTADO



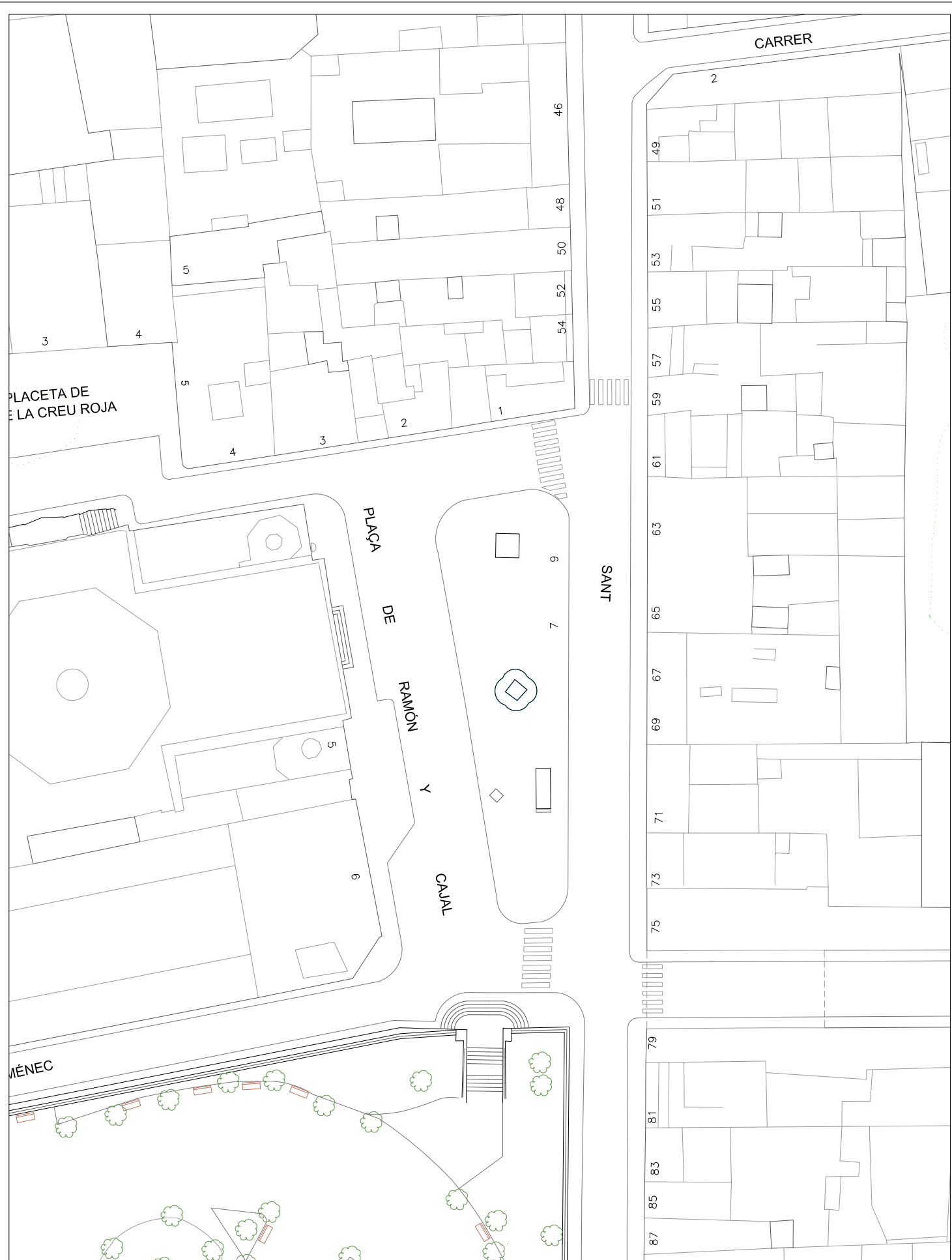
ESTADO PROYECTADO



ESTADO ACTUAL

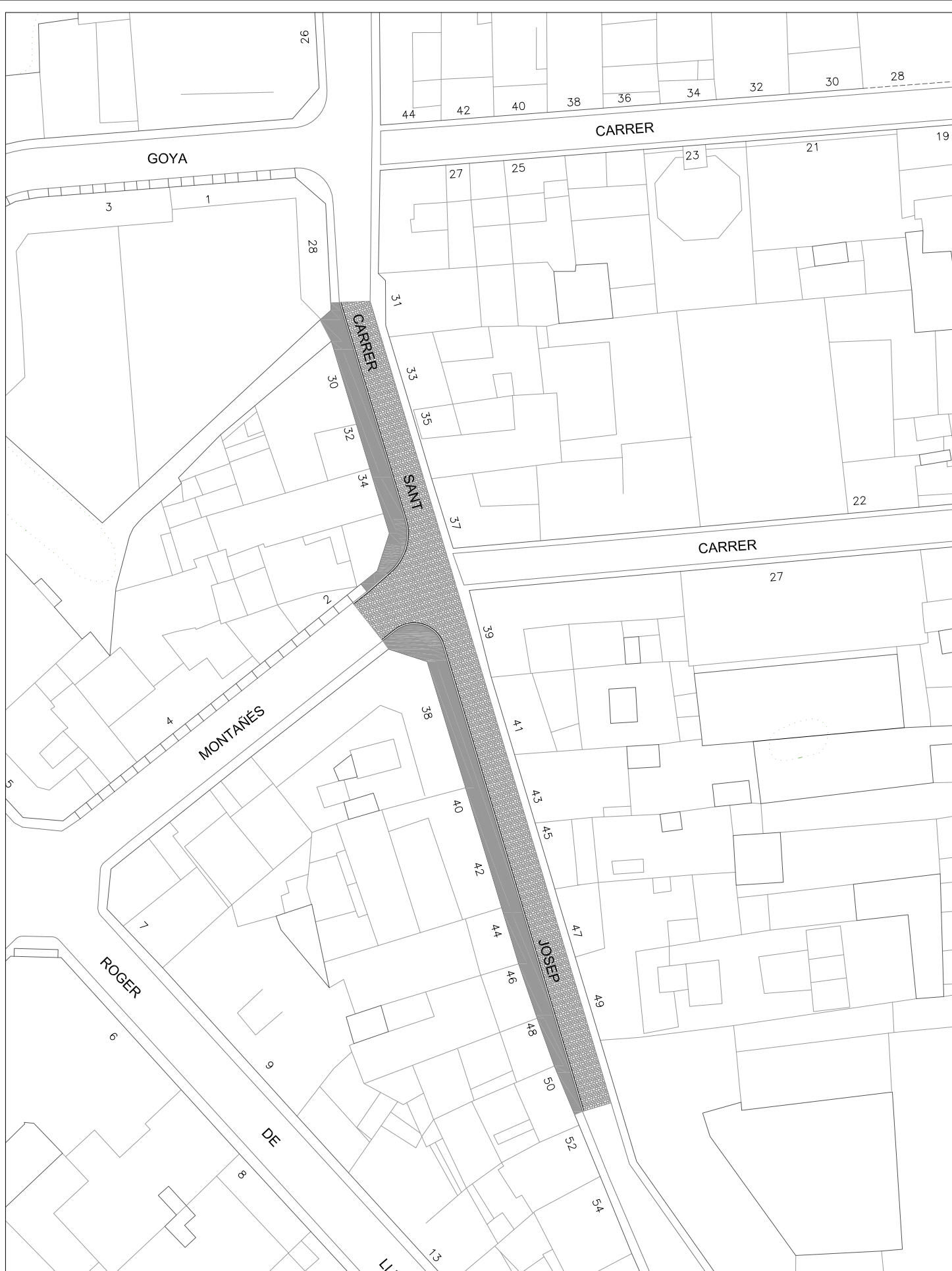


ESTADO PROYECTADO

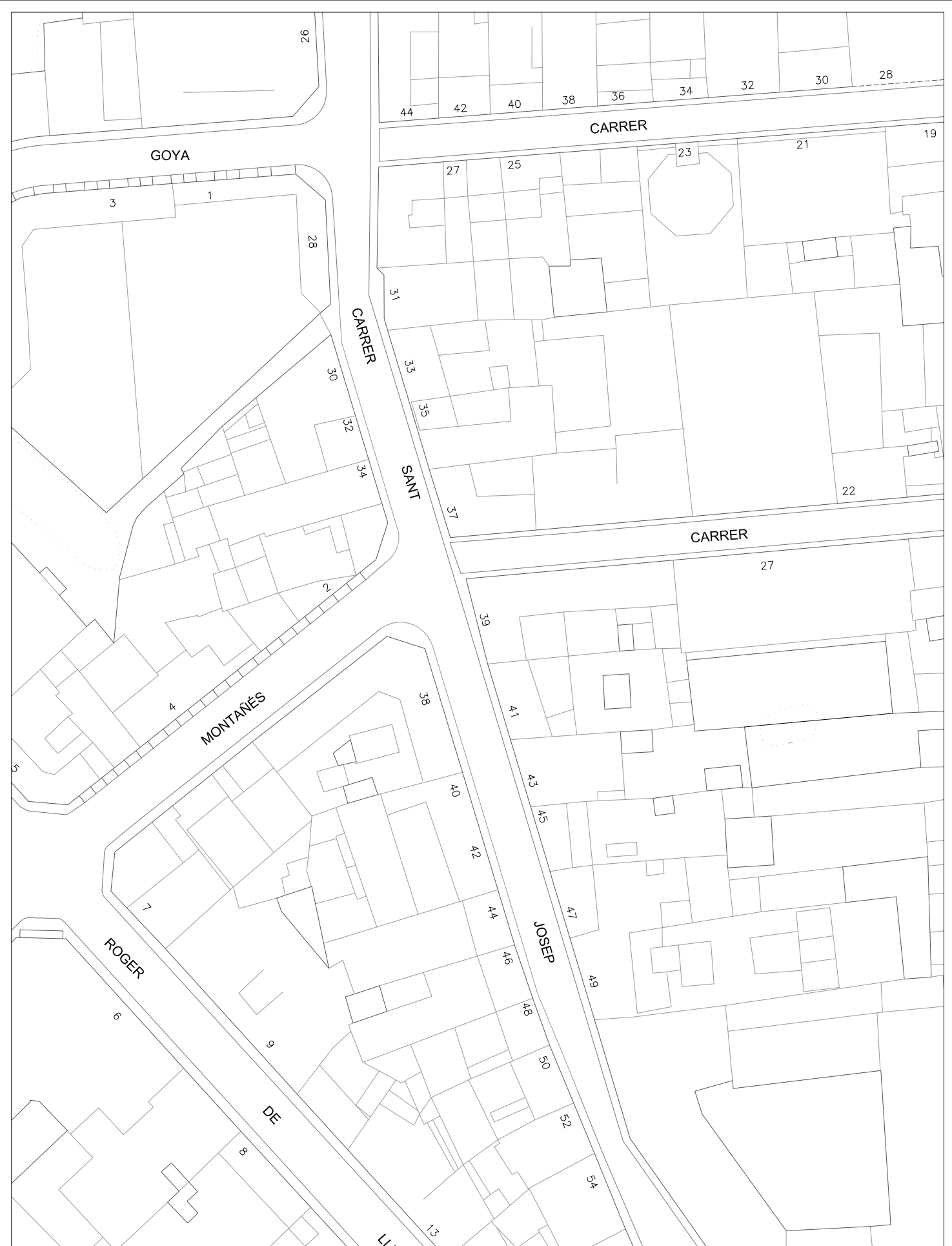


ESTADO ACTUAL

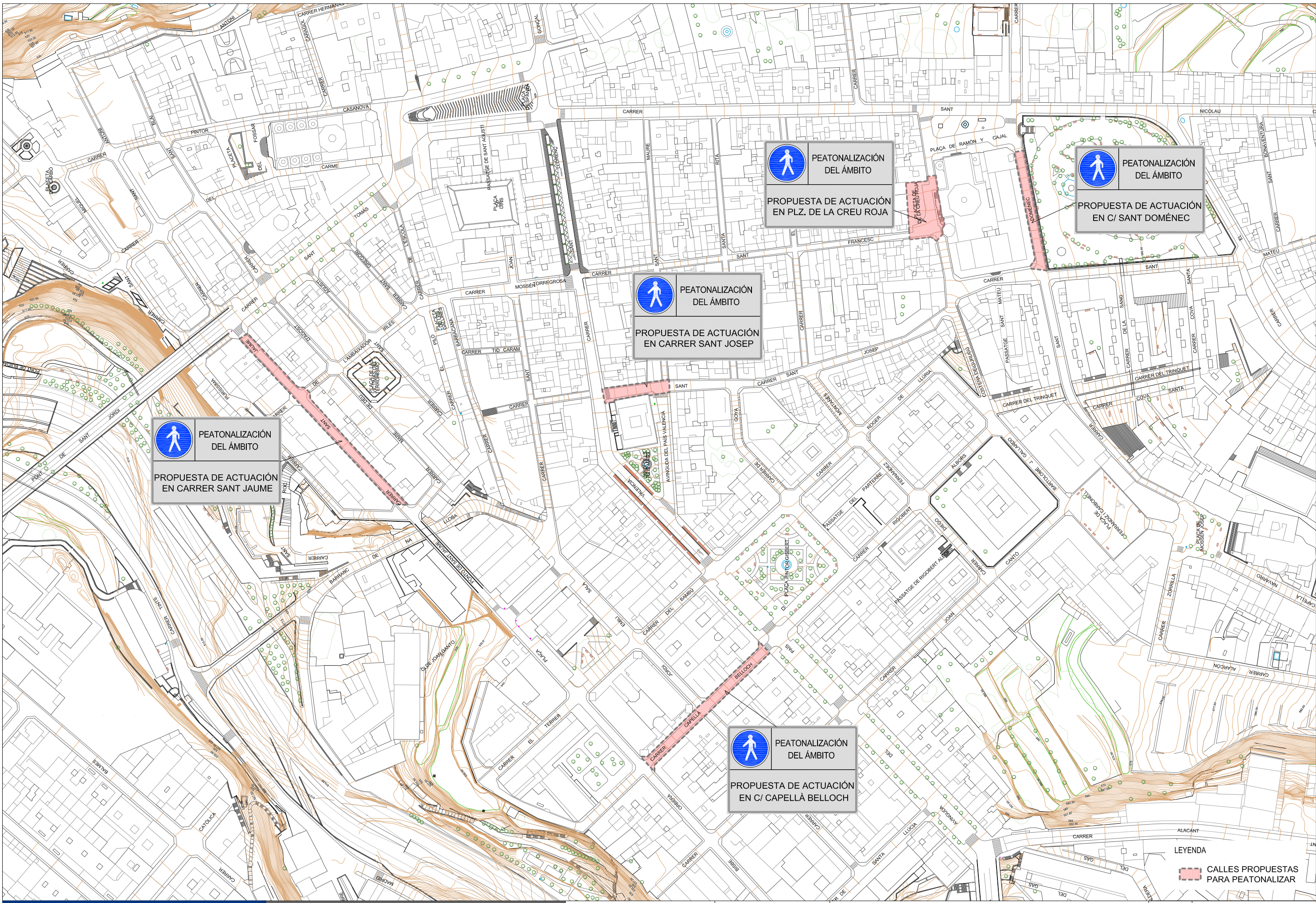






ESTADO PROYECTADO





ESTADO ACTUAL




 PEATONALIZACIÓN DEL ÁMBITO  
PROPUESTA DE ACTUACIÓN EN CARRER SANT JAUME

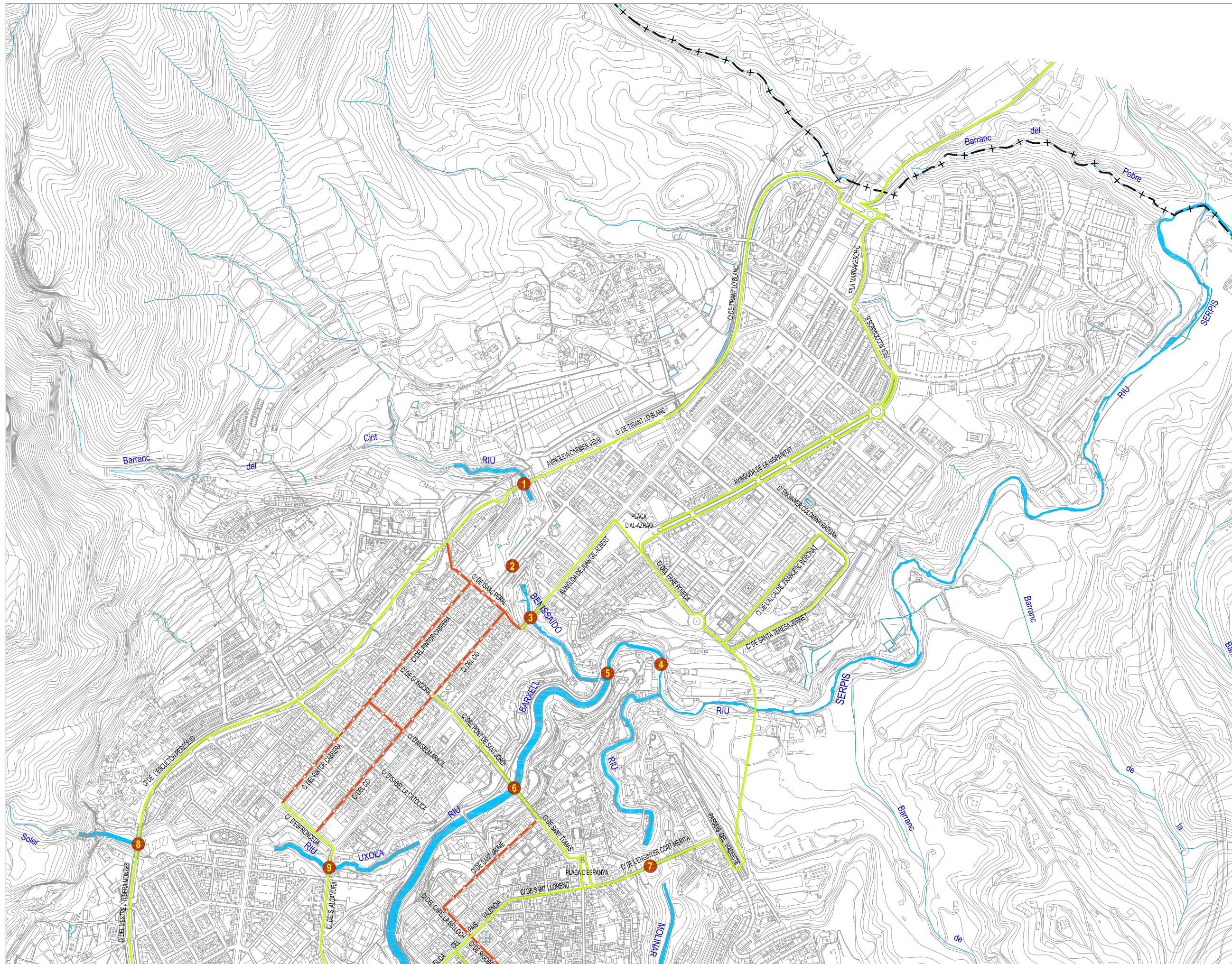
 PEATONALIZACIÓN DEL ÁMBITO  
PROPUESTA DE ACTUACIÓN EN CARRER SANT JOSEP




 PEATONALIZACIÓN DEL ÁMBITO  
PROPUESTA DE ACTUACIÓN EN PLZ. DE LA CREU ROJA

 PEATONALIZACIÓN DEL ÁMBITO  
PROPUESTA DE ACTUACIÓN EN C/ SANT DOMÈNEC

 PEATONALIZACIÓN DEL ÁMBITO  
PROPUESTA DE ACTUACIÓN EN C/ CAPELLÀ BELLOCH

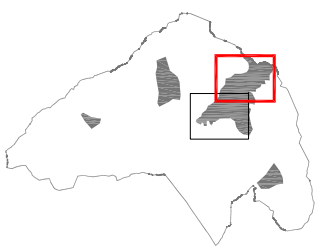
LEYENDA  
 CALLES PROPUESTAS PARA PEATONALIZAR

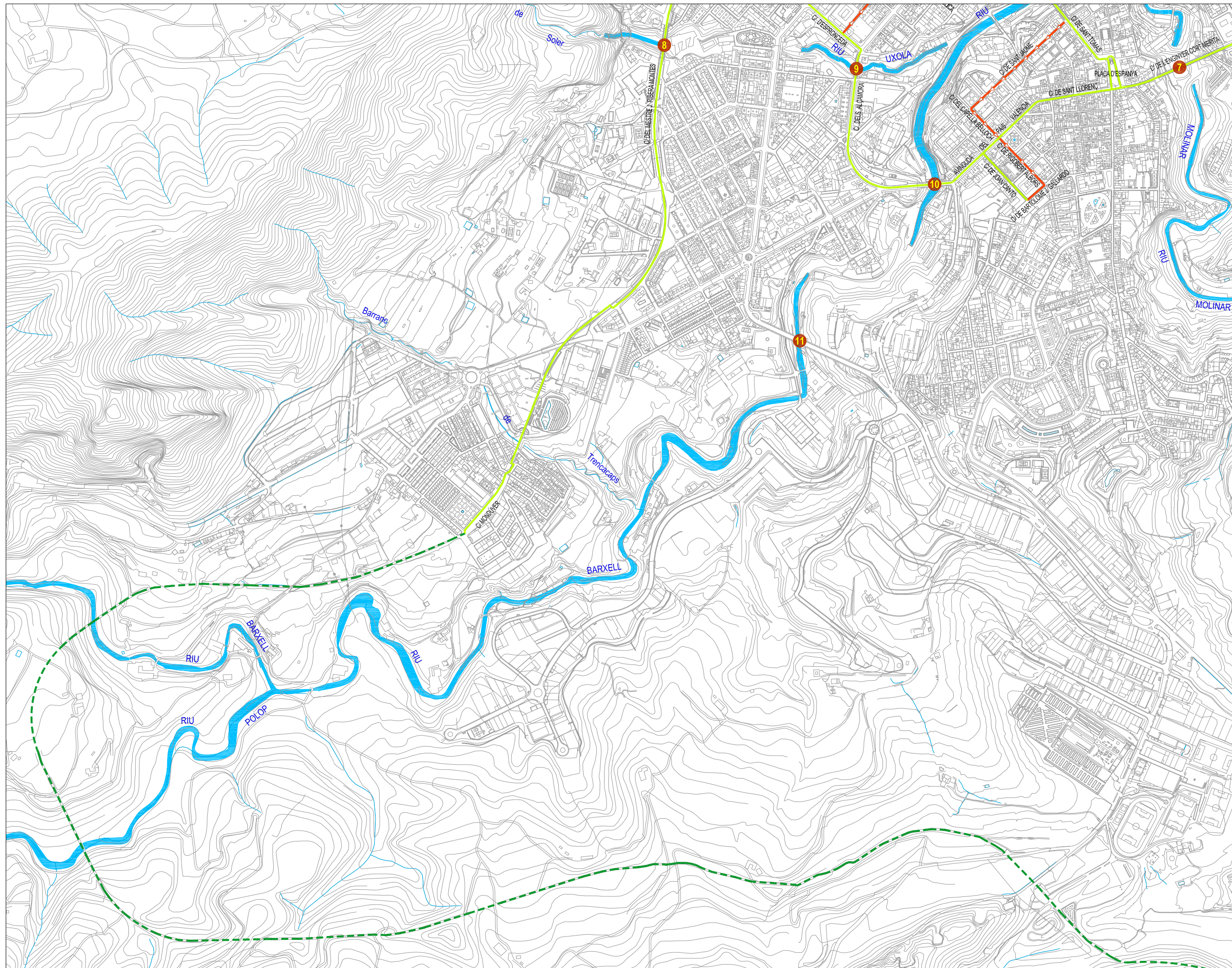





- Leyenda**
-  Carril Bici
  -  Ciclo Via (30km/h)
  -  Via Verde

-  1 Pont de Rafael Terol
-  2 Pas del Berissaidó
-  3 Pont de la Petxina
-  4 Pont de Cadiseno
-  5 Pont de Coentaina
-  6 Pont de Sant Jordi
-  7 Viaducte de Canalejas
-  8 Pont José Luis González
-  9 Pont de Sant Roc
-  10 Pont de María Cristina
-  11 Pont Fernando Reig

**CUADRÍCULA DE SITUACIÓN**

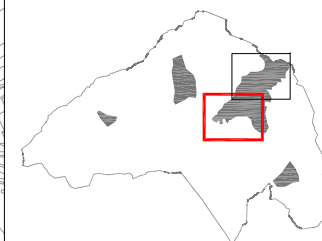


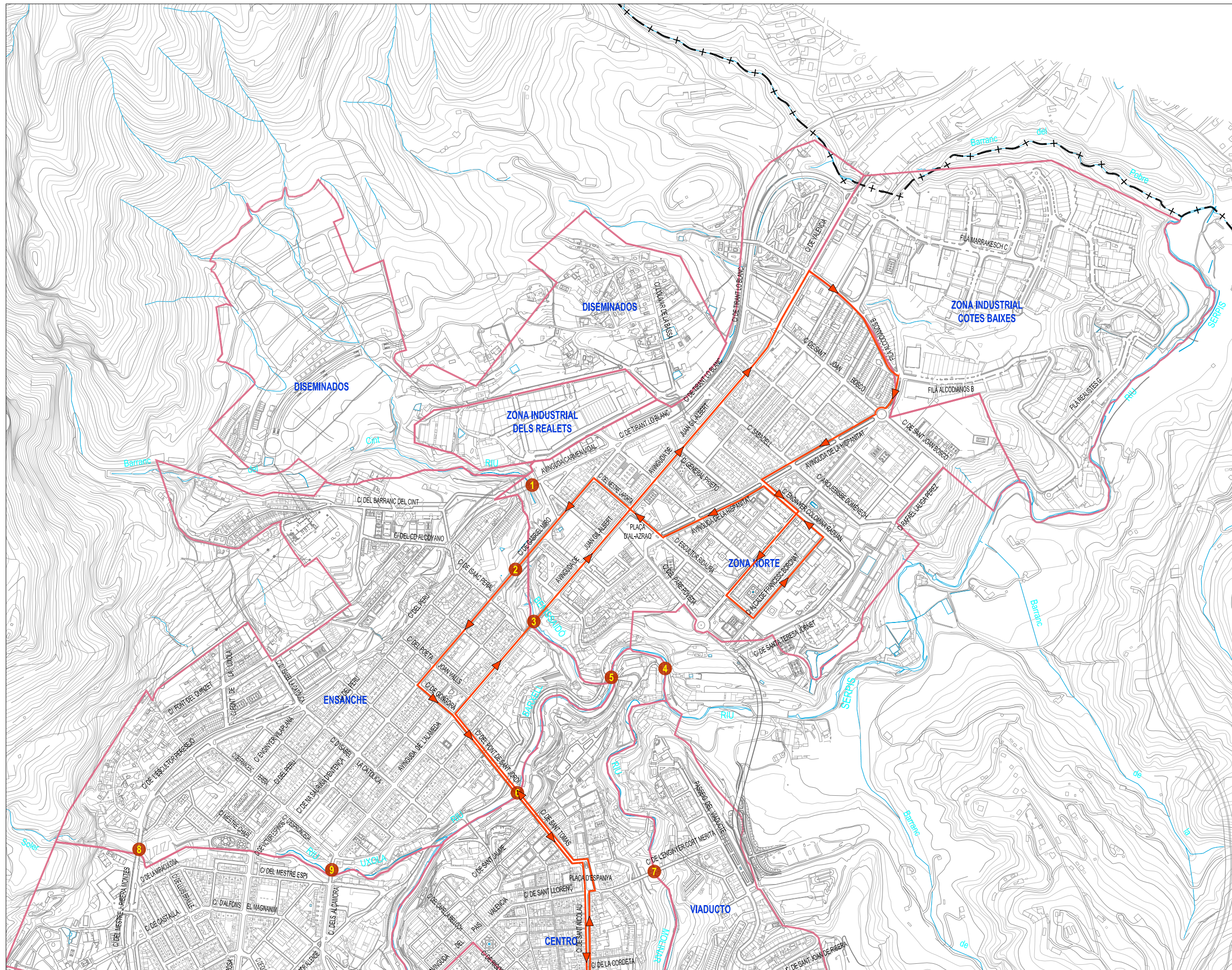


- Leyenda**
-  Carril Bici
  -  Ciclo Via (30km/h)
  -  Via Verde

-  1 Pont de Rafael Terol
-  2 Pas del Berissaidó
-  3 Pont de la Petxina
-  4 Pont de Cadiseno
-  5 Pont de Cocentina
-  6 Pont de Sant Jordi
-  7 Viaducte de Canalejas
-  8 Pont José Luis González
-  9 Pont de Sant Roc
-  10 Pont de María Cristina
-  11 Pont Fernando Reig

**CUADRÍCULA DE SITUACIÓN**

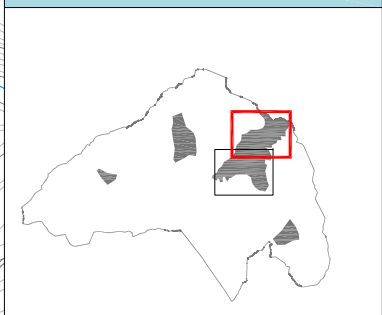


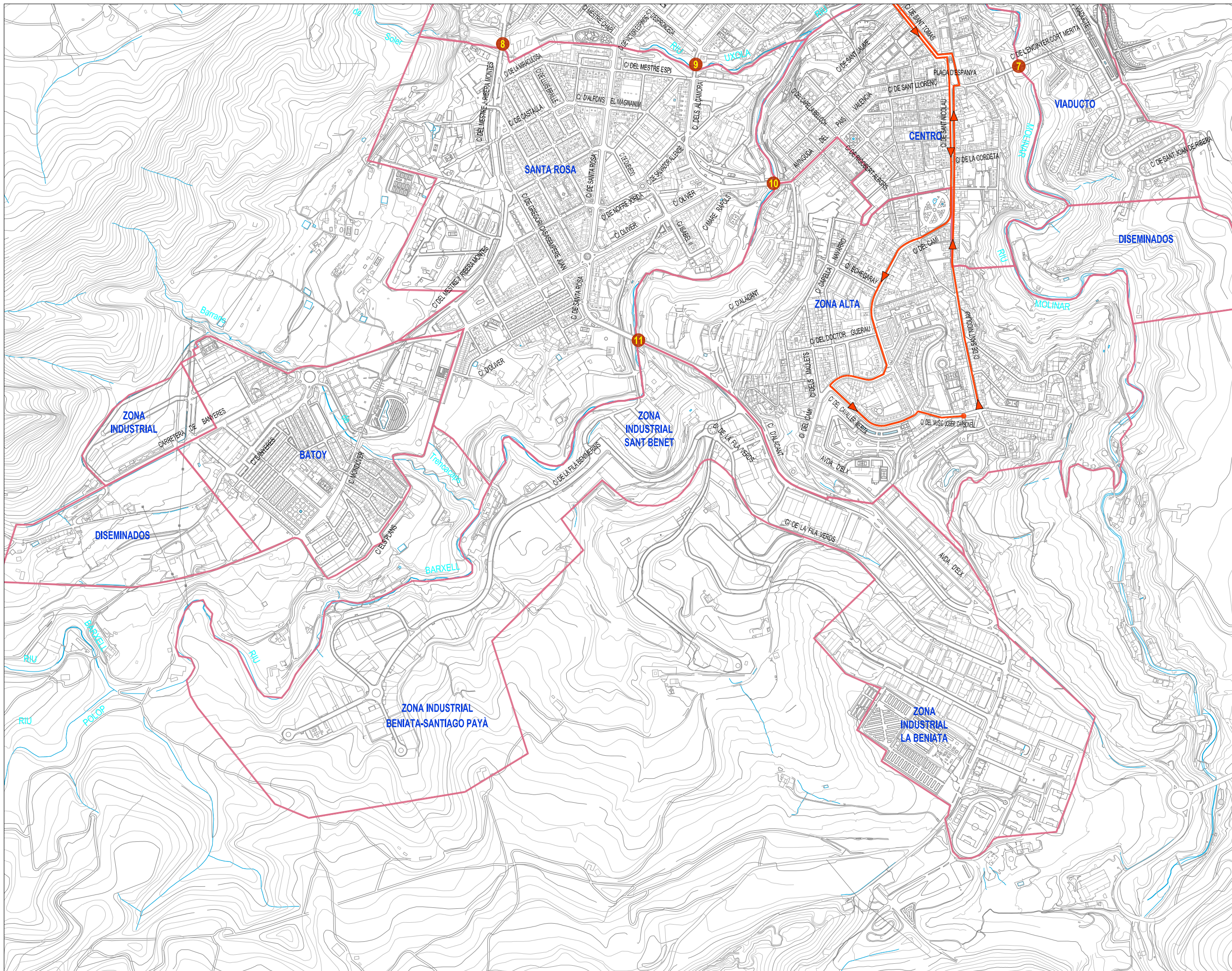


- Leyenda**
- Delimitación Barrios
  - Línea BUS Nº1

- 1 Pont de Rafael Terol
- 2 Pas del Benissaidó
- 3 Pont de la Petxina
- 4 Pont de Cadisenyo
- 5 Pont de Cocentaina
- 6 Pont de Sant Jordi
- 7 Viaducte de Canalejas
- 8 Pont José Luis González
- 9 Pont de Sant Roc
- 10 Pont de María Cristina
- 11 Pont Fernando Reig

**CUADRÍCULA DE SITUACIÓN**

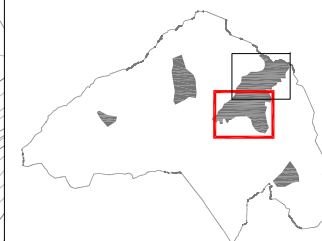


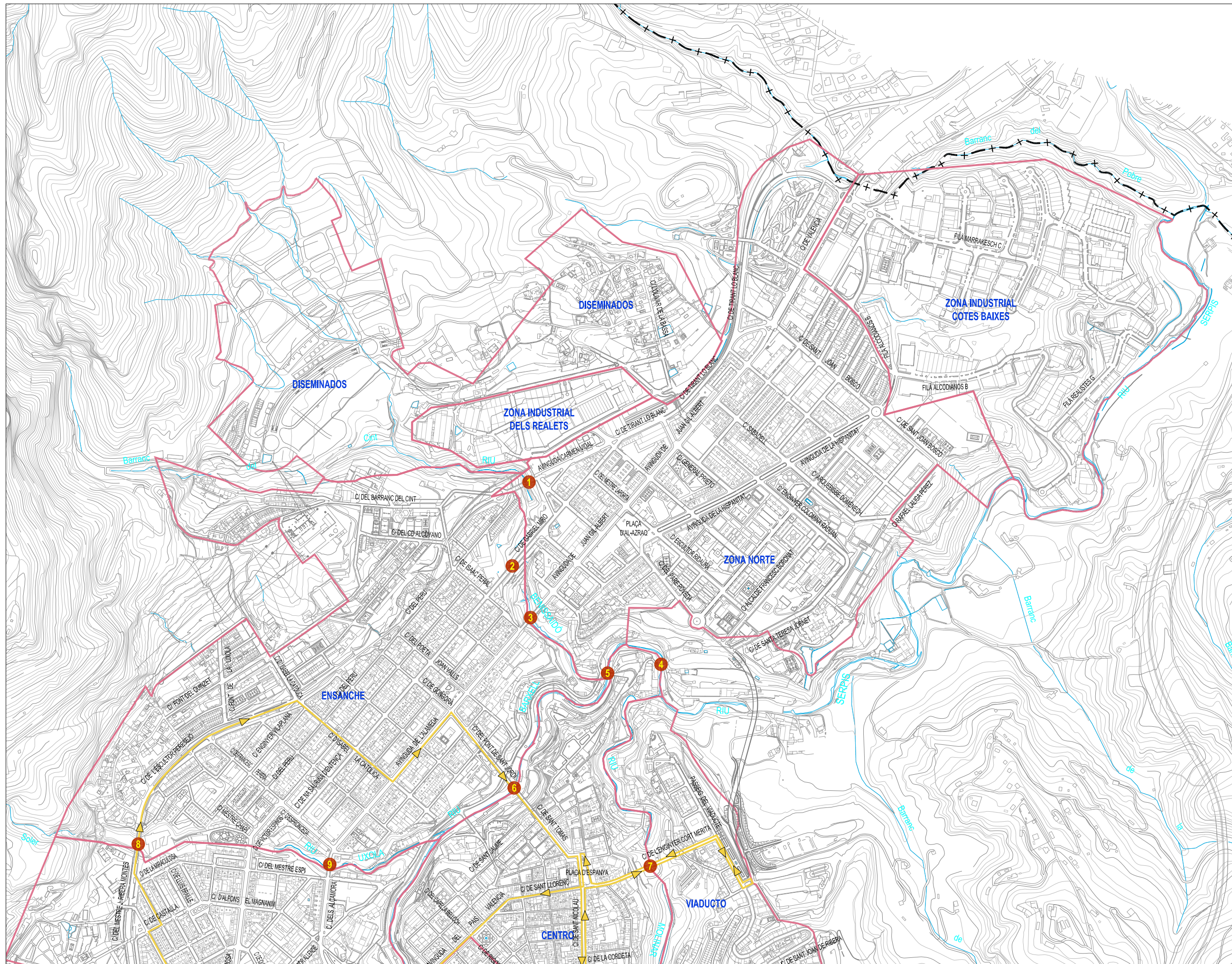


- Leyenda**
-  Delimitación Barrios
  -  Línea BUS N°1

-  1 Pont de Rafael Terol
-  2 Pas del Benissaidó
-  3 Pont de la Petxina
-  4 Pont de Cadiseno
-  5 Pont de Cocentaina
-  6 Pont de Sant Jordi
-  7 Viaducte de Canalejas
-  8 Pont José Luis González
-  9 Pont de Sant Roc
-  10 Pont de María Cristina
-  11 Pont Fernando Reig

**CUADRÍCULA DE SITUACIÓN**

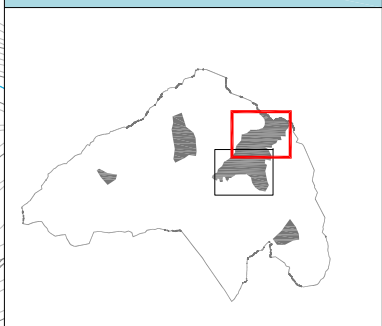


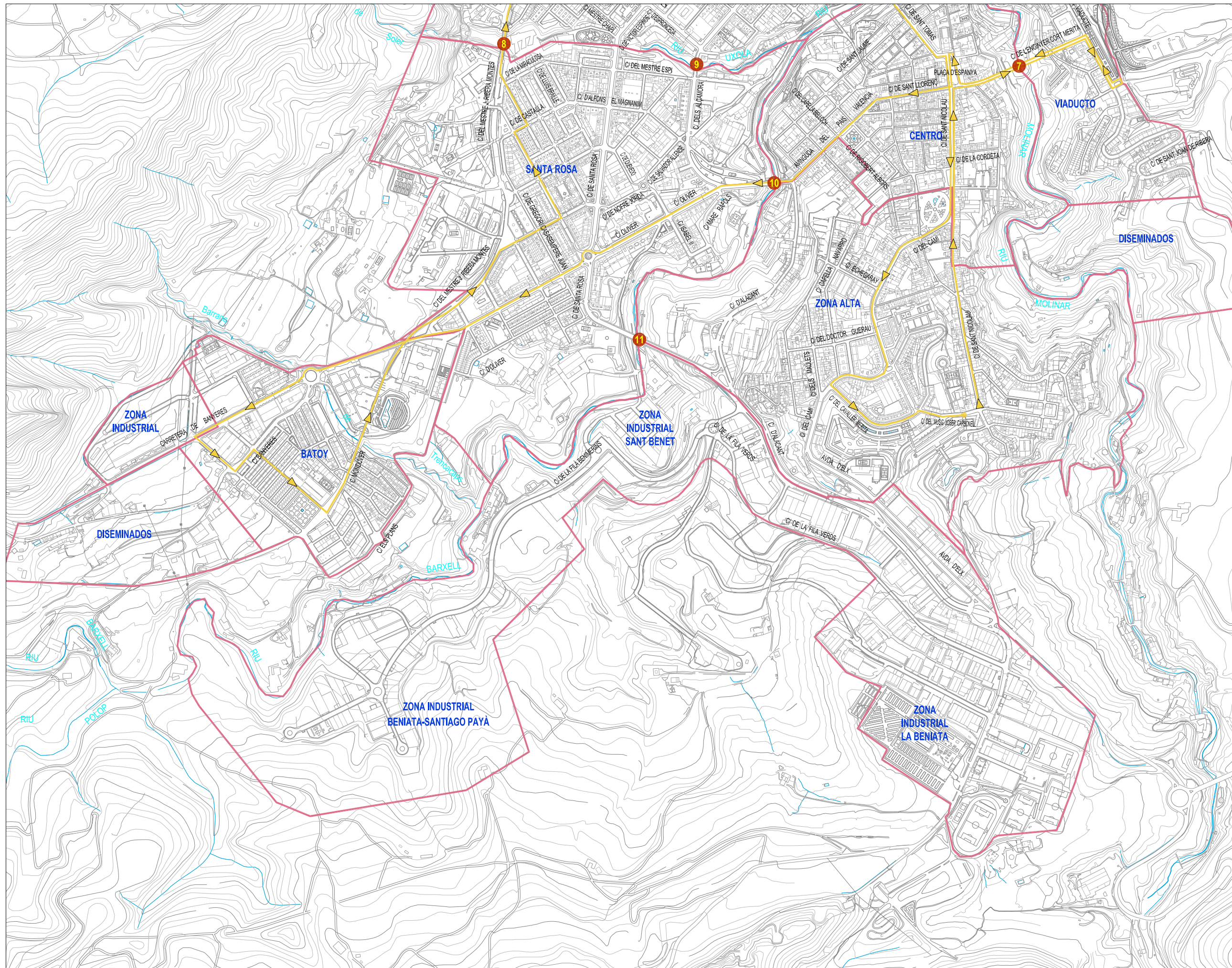


- Leyenda**
- Delimitación Barrios
  - Línea BUS Nº2

- 1 Pont de Rafael Terol
- 2 Pas del Benissaidó
- 3 Pont de la Petxina
- 4 Pont de Cadisenyo
- 5 Pont de Cocentaina
- 6 Pont de Sant Jordi
- 7 Viaducte de Canalejas
- 8 Pont José Luis González
- 9 Pont de Sant Roc
- 10 Pont de María Cristina
- 11 Pont Fernando Reig

**CUADRÍCULA DE SITUACIÓN**

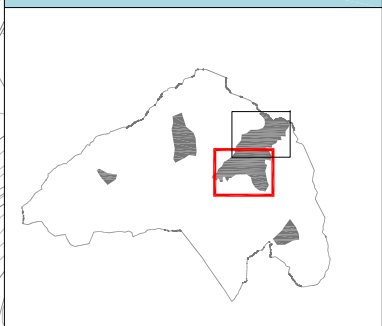




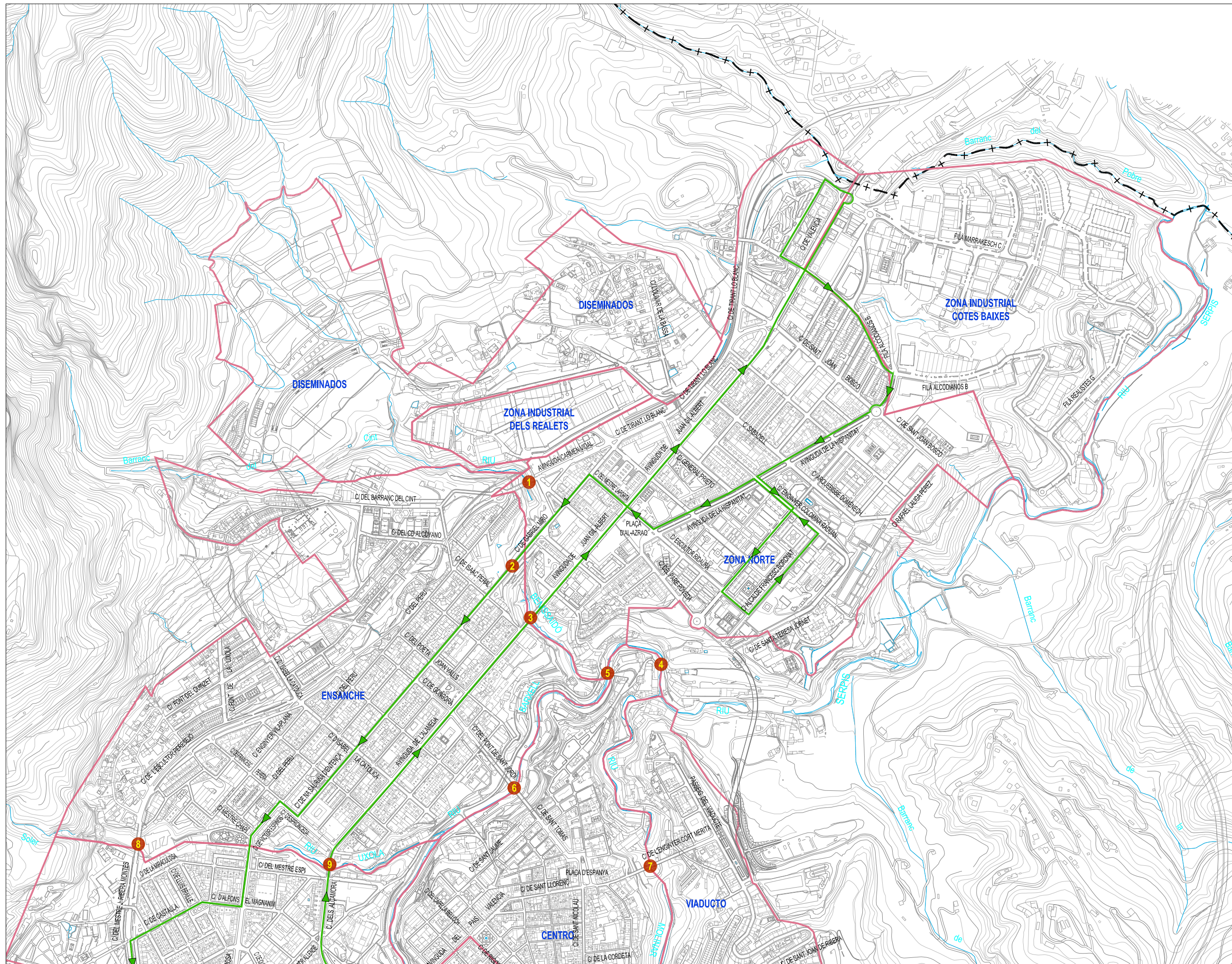
- Leyenda**
-  Delimitación Barrios
  -  Línea BUS Nº2

-  1 Pont de Rafael Terol
-  2 Pas del Benissaidó
-  3 Pont de la Petxina
-  4 Pont de Cadisenyo
-  5 Pont de Cocentaina
-  6 Pont de Sant Jordi
-  7 Viaducte de Canalejas
-  8 Pont José Luis González
-  9 Pont de Sant Roc
-  10 Pont de María Cristina
-  11 Pont Fernando Reig

**CUADRÍCULA DE SITUACIÓN**



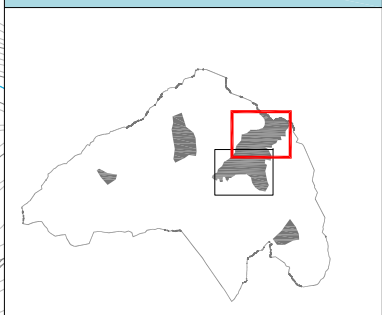


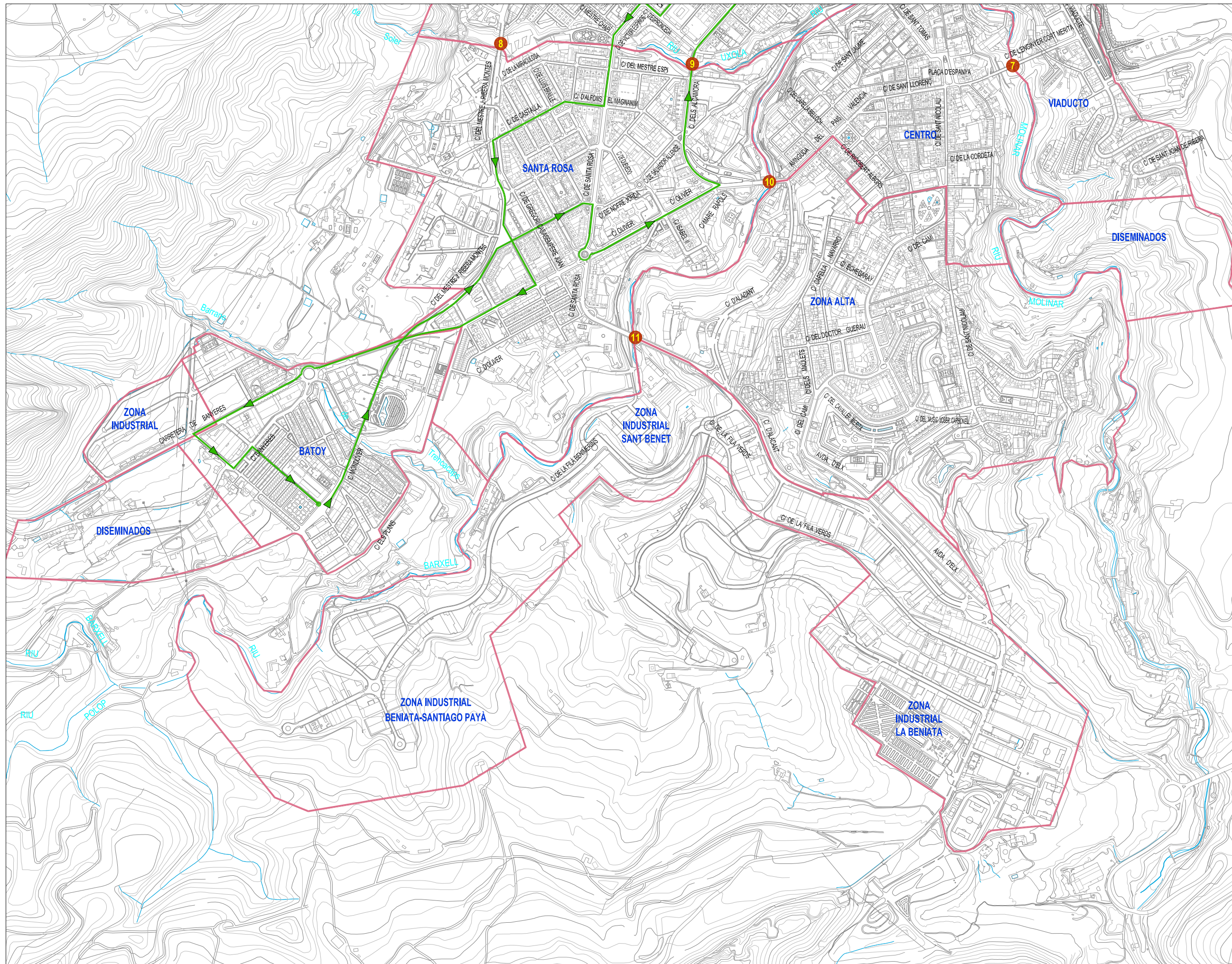


- Leyenda**
- Delimitación Barrios
  - Línea BUS Nº3

- 1 Pont de Rafael Terol
- 2 Pas del Benissaidó
- 3 Pont de la Petxina
- 4 Pont de Cadisenyo
- 5 Pont de Cocentaina
- 6 Pont de Sant Jordi
- 7 Viaducte de Canalejas
- 8 Pont José Luis González
- 9 Pont de Sant Roc
- 10 Pont de María Cristina
- 11 Pont Fernando Reig

**CUADRÍCULA DE SITUACIÓN**

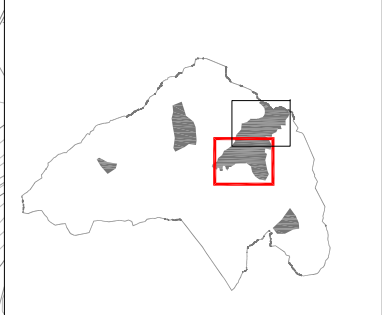


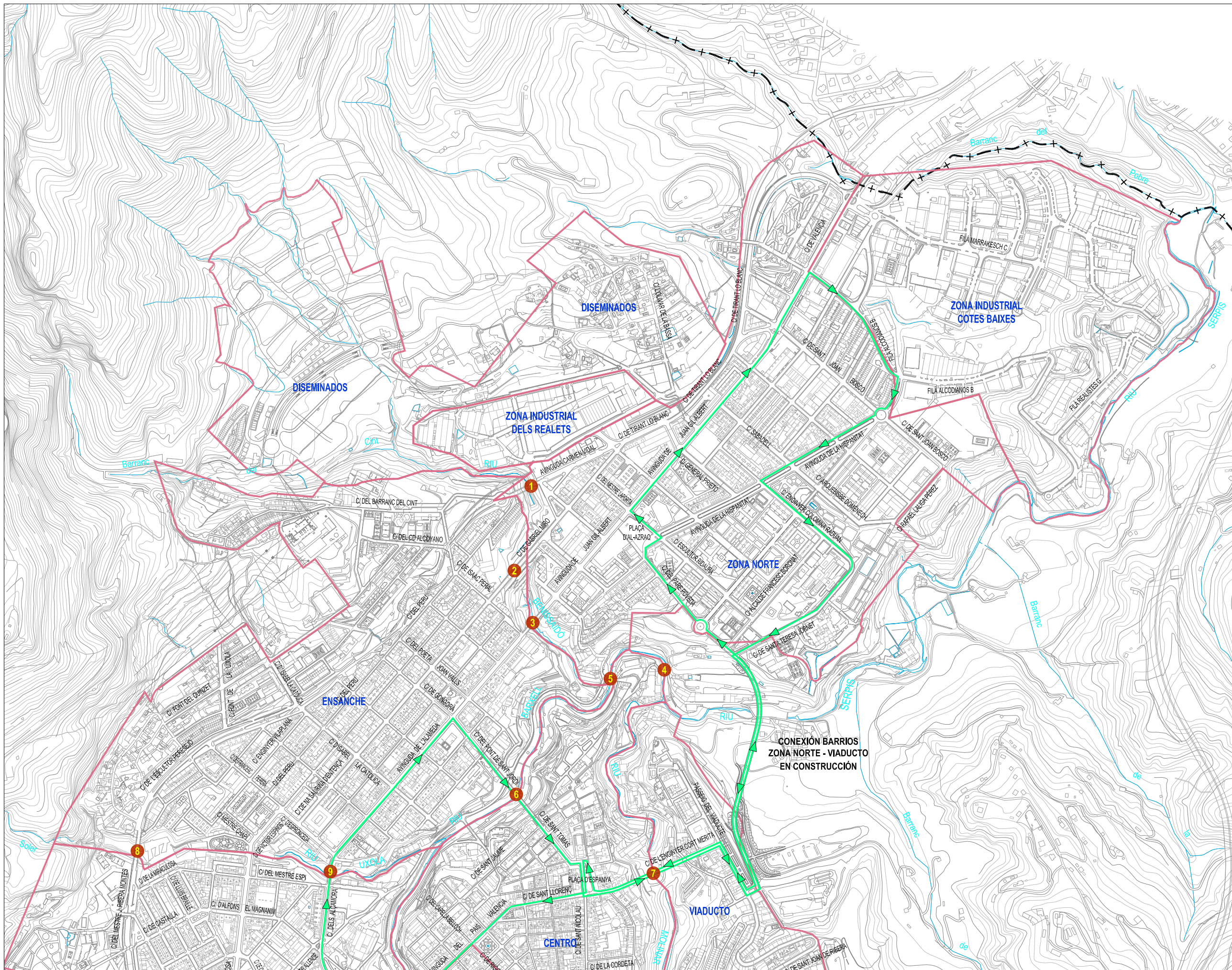


- Leyenda**
- Delimitación Barrios
  - Línea BUS Nº3

- 1 Pont de Rafael Terol
- 2 Pas del Benissaidó
- 3 Pont de la Petxina
- 4 Pont de Cadisenyo
- 5 Pont de Cocentaina
- 6 Pont de Sant Jordi
- 7 Viaducte de Canalejas
- 8 Pont José Luis González
- 9 Pont de Sant Roc
- 10 Pont de María Cristina
- 11 Pont Fernando Reig

**CUADRÍCULA DE SITUACIÓN**

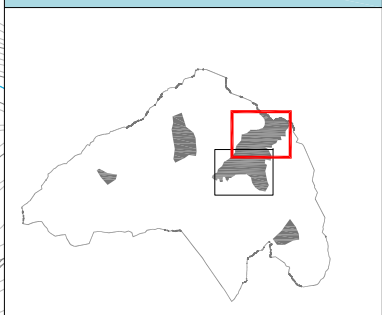


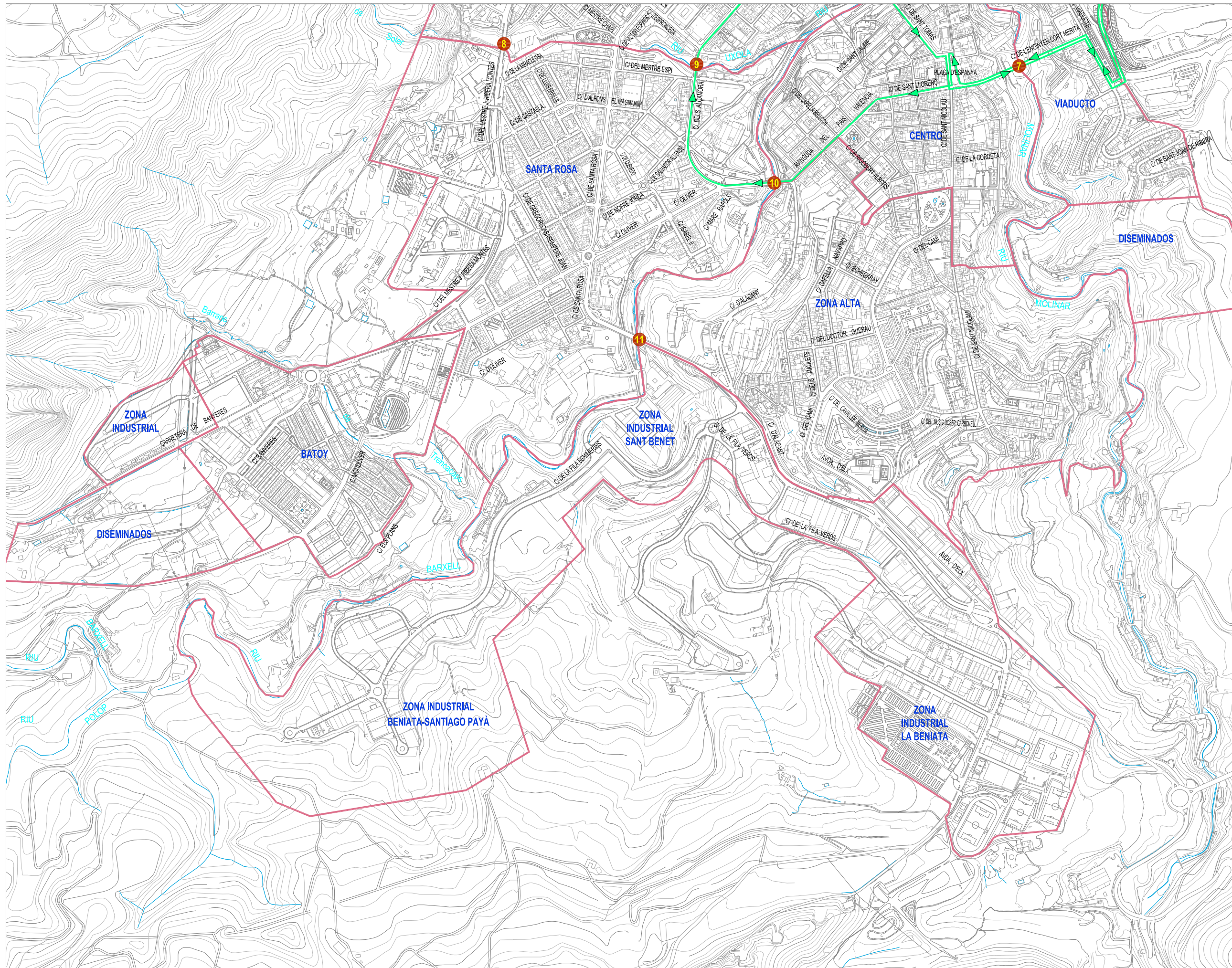


- Leyenda**
- Delimitación Barrios
  - Línea BUS Nº4

- 1 Pont de Rafael Terol
- 2 Pas del Benissaidó
- 3 Pont de la Petxina
- 4 Pont de Cadisenyo
- 5 Pont de Cocentaina
- 6 Pont de Sant Jordi
- 7 Viaducte de Canalejas
- 8 Pont José Luis González
- 9 Pont de Sant Roc
- 10 Pont de María Cristina
- 11 Pont Fernando Reig

**CUADRÍCULA DE SITUACIÓN**

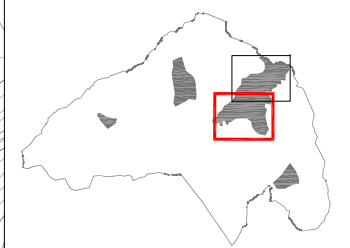


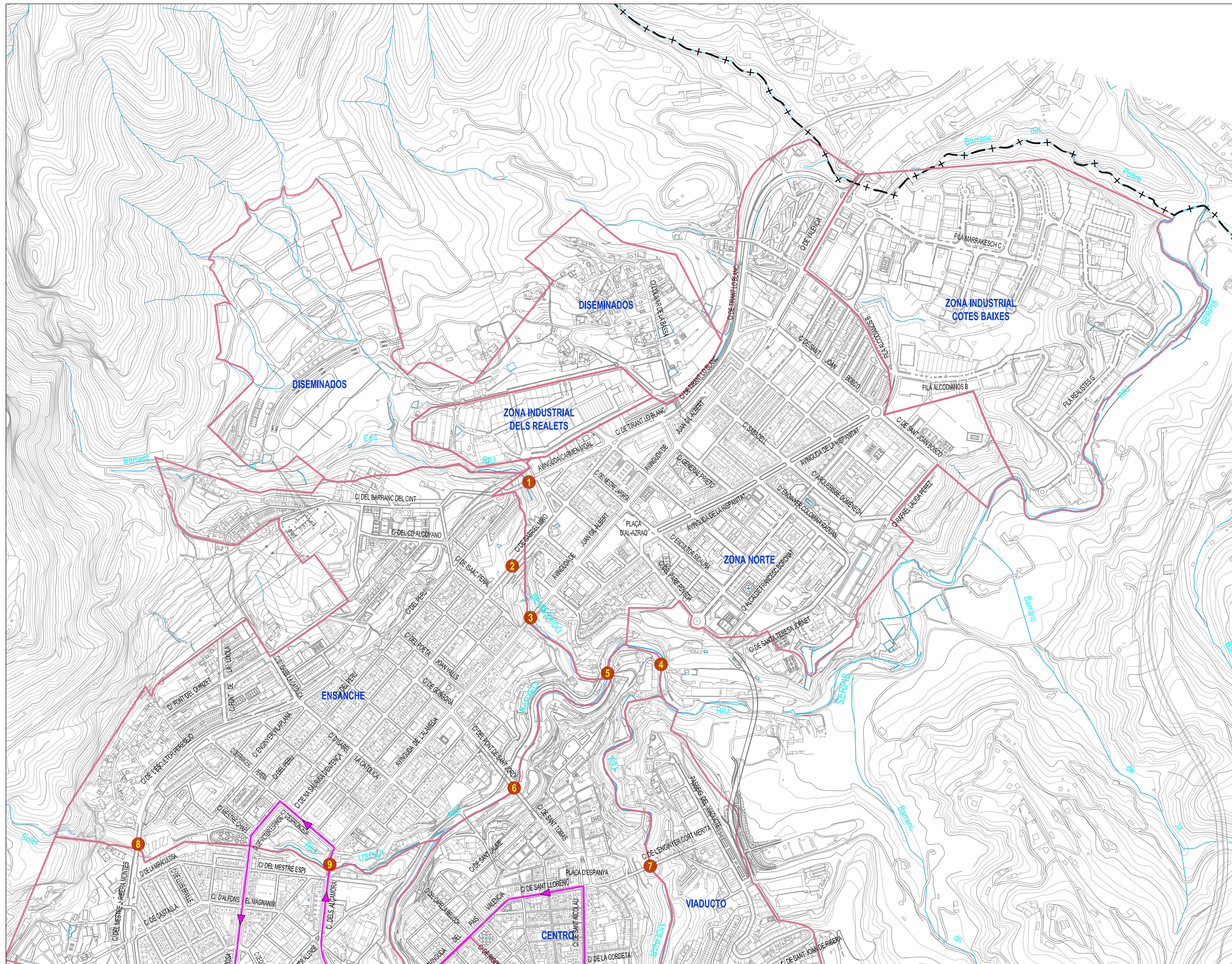


- Leyenda**
- Delimitación Barrios
  - Línea BUS N°4

- 1 Pont de Rafael Terol
- 2 Pas del Benissaidó
- 3 Pont de la Petxina
- 4 Pont de Cadiseno
- 5 Pont de Cocentaina
- 6 Pont de Sant Jordi
- 7 Viaducte de Canalejas
- 8 Pont José Luis González
- 9 Pont de Sant Roc
- 10 Pont de María Cristina
- 11 Pont Fernando Reig

**CUADRÍCULA DE SITUACIÓN**

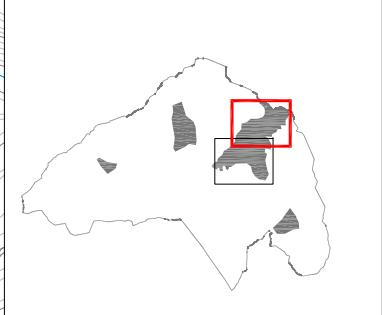


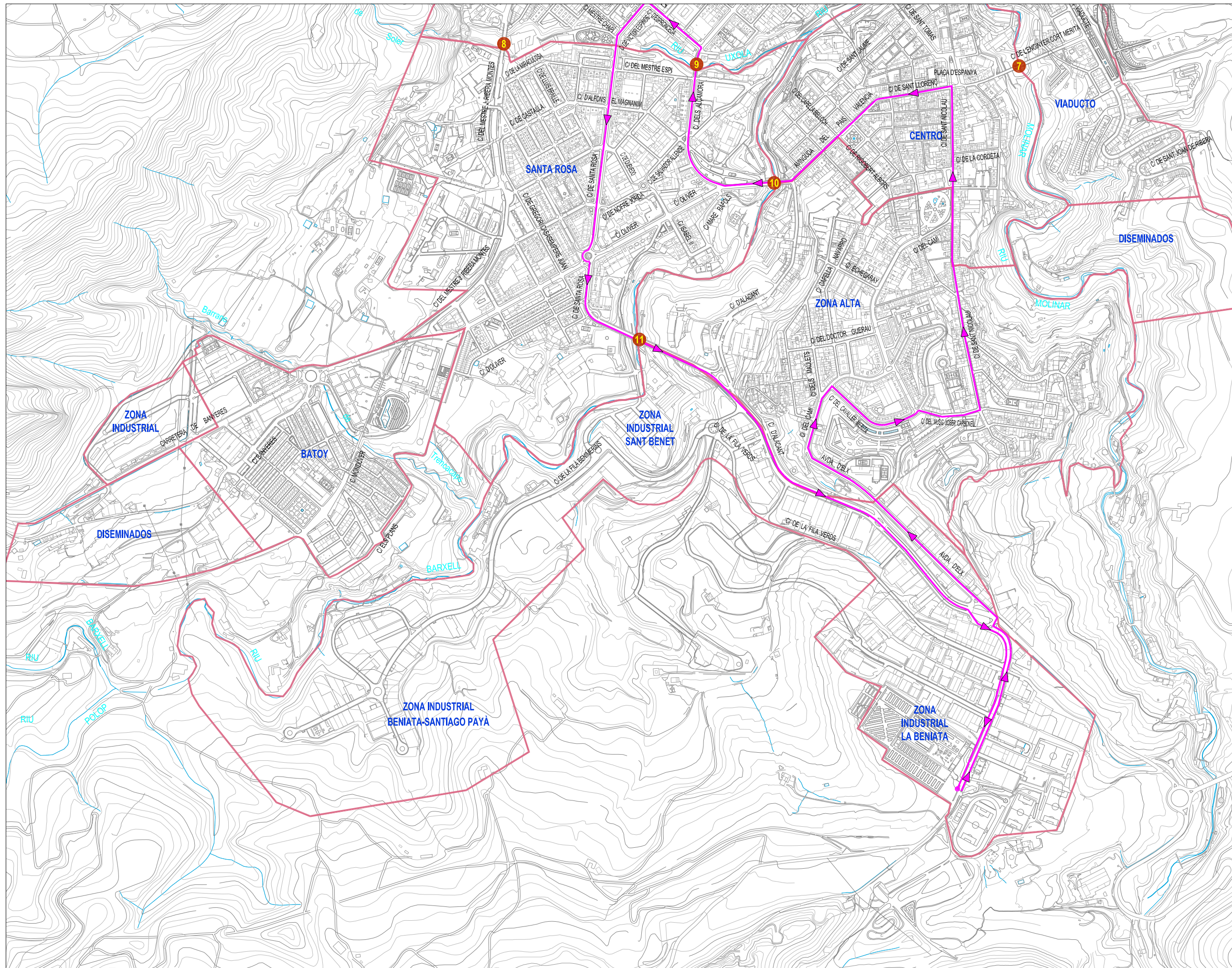


- Leyenda**
- Delimitación Barrios
  - Línea BUS Nº5

- 1 Pont de Rafael Terol
- 2 Pas del Benissaidó
- 3 Pont de la Petxina
- 4 Pont de Cadisenyo
- 5 Pont de Cocentaina
- 6 Pont de Sant Jordi
- 7 Viaducte de Canalejas
- 8 Pont José Luis González
- 9 Pont de Sant Roc
- 10 Pont de María Cristina
- 11 Pont Fernando Reig

**CUADRÍCULA DE SITUACIÓN**

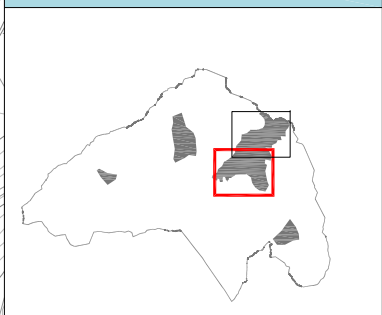


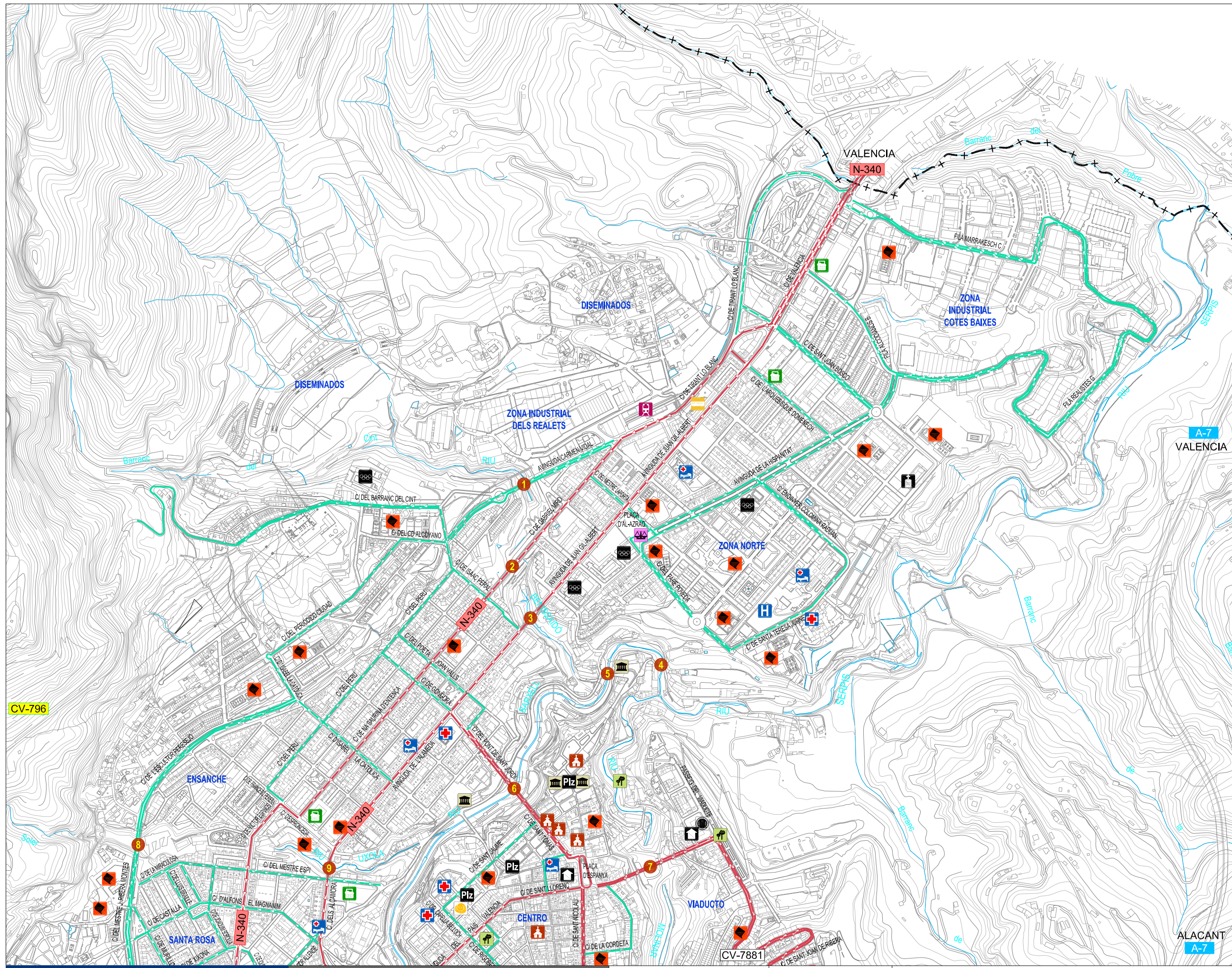


- Leyenda**
- Delimitación Barrios
  - Línea BUS Nº5

- 1 Pont de Rafael Terol
- 2 Pas del Benissaidó
- 3 Pont de la Petxina
- 4 Pont de Cadisenyo
- 5 Pont de Cocentaina
- 6 Pont de Sant Jordi
- 7 Viaducte de Canalejas
- 8 Pont José Luis González
- 9 Pont de Sant Roc
- 10 Pont de María Cristina
- 11 Pont Fernando Reig

**CUADRÍCULA DE SITUACIÓN**

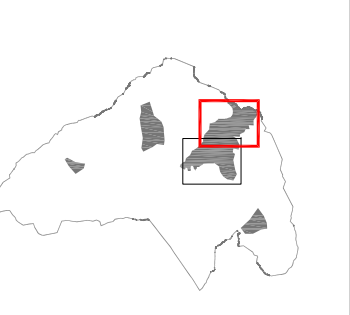




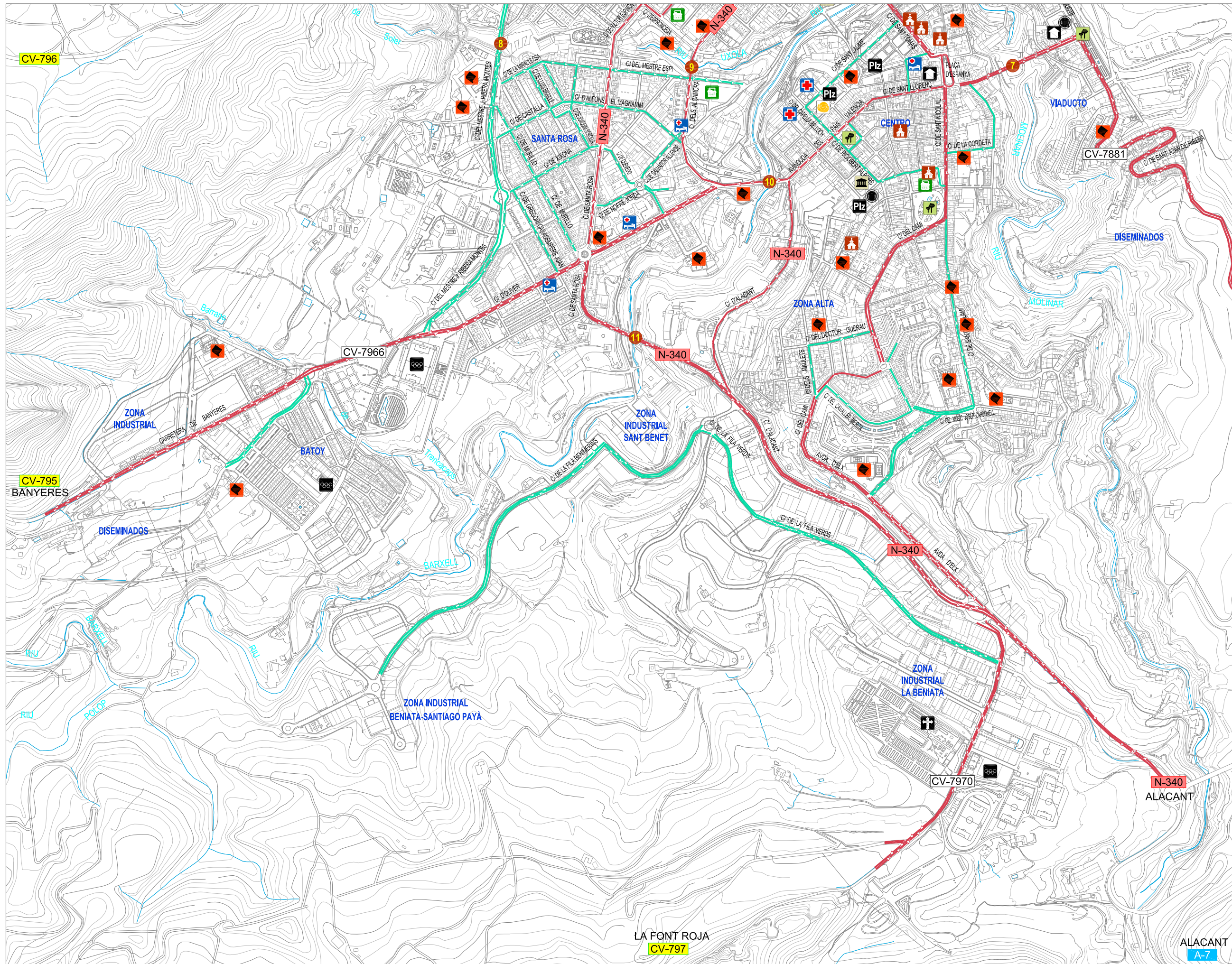
- Legenda**
- Vías Principales en Casco Urbano
  - Vías Secundarias en Casco Urbano
  - Centros Educativos
  - Edificios de Interés
  - Iglesias
  - Parques y Paseos
  - Plazas
  - Museos
  - Jutjats
  - Instalaciones Deportivas
  - Escola Politècnica Superior
  - AITEX / CEEI
  - Centros Comerciales / Mercados
  - Estació Autobusos
  - Estació Renfe
  - Heliport
  - Tanatori Zona Nord
  - Cementeri Municipal Sant Antoni Abad
  - Hospitals y Centros de Salud
  - Residencias y Clínicas

- 1 Pont de Rafael Terol
- 2 Pas del Berissaidó
- 3 Pont de la Petxina
- 4 Pont de Cadisenyo
- 5 Pont de Coentaina
- 6 Pont de Sant Jordi
- 7 Viaducte de Canalejas
- 8 Pont José Luis González
- 9 Pont de Sant Roc
- 10 Pont de María Cristina
- 11 Pont Fernando Reig

**CUADRÍCULA DE SITUACIÓN**



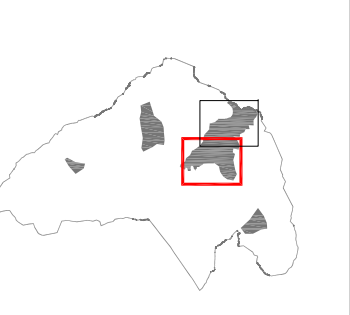
CV-796



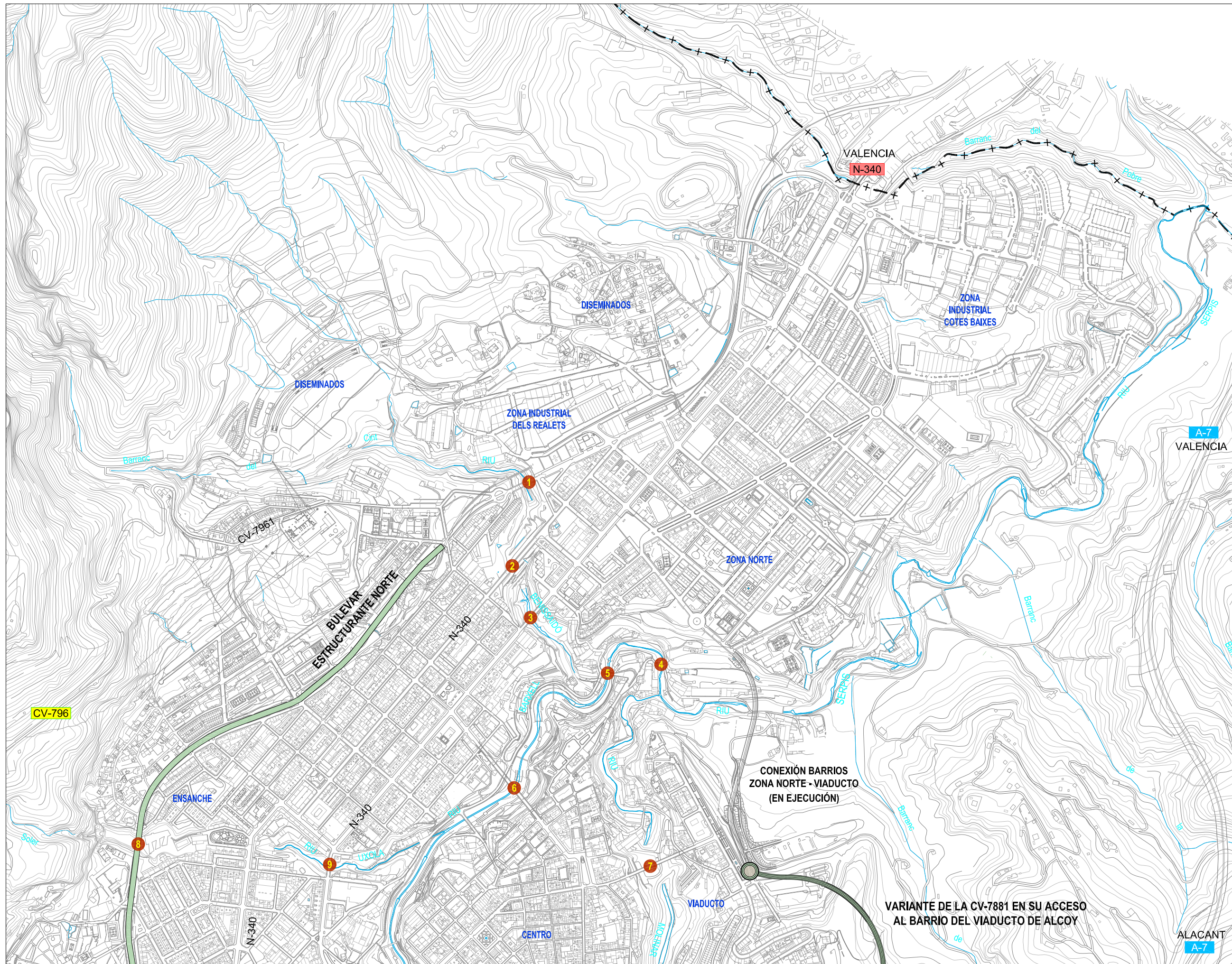
- Leyenda**
- Vías Principales en Casco Urbano
  - Vías Secundarias en Casco Urbano
  - Centros Educativos
  - Edificios de Interés
  - Iglesias
  - Parques y Paseos
  - Plazas
  - Museos
  - Jutjats
  - Instalaciones Deportivas
  - Escola Politècnica Superior
  - AITEX / CEEI
  - Centros Comerciales / Mercados
  - Estació Autobusos
  - Estació Renfe
  - Helipuerto
  - Tanatori Zona Nord
  - Cementeri Municipal Sant Antoni Abad
  - Hospitals y Centros de Salud
  - Residencias y Clínicas

- Pont de Rafael Terol
- Pas del Benissaidó
- Pont de la Petxina
- Pont de Cadiseno
- Pont de Coentaina
- Pont de Sant Jordi
- Viaducte de Canalejas
- Pont José Luis González
- Pont de Sant Roc
- Pont de María Cristina
- Pont Fernando Reig


**CUADRÍCULA DE SITUACIÓN**





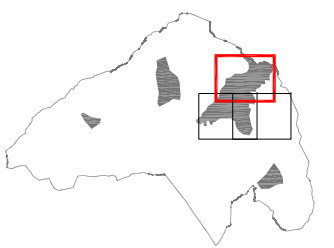


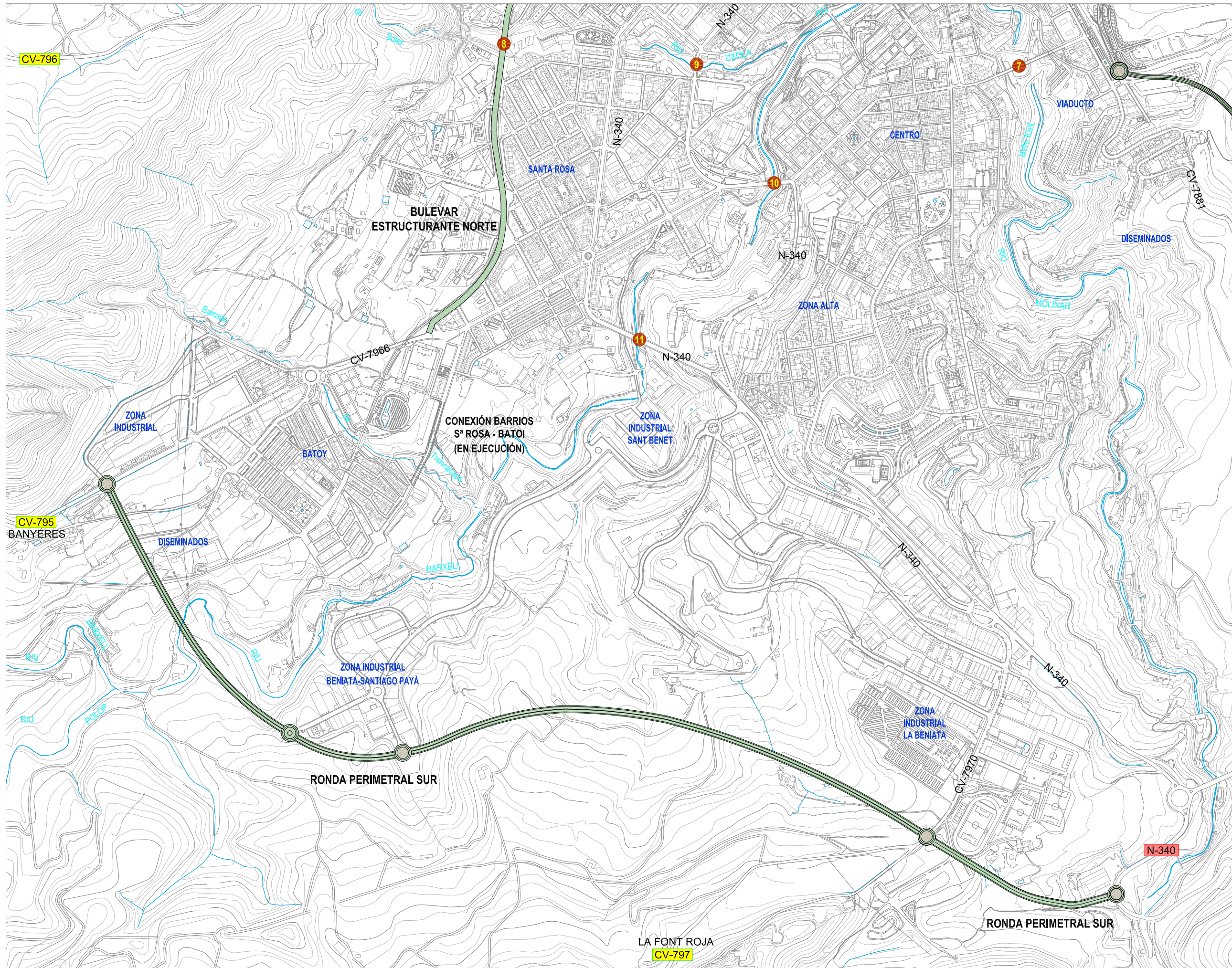
Legenda

 Nuevas Infraestructuras Propuestas

-  Pont de Rafael Terol
-  Pas del Berissaidó
-  Pont de la Petxina
-  Pont de Cadiseno
-  Pont de Coentaina
-  Pont de Sant Jordi
-  Viaducte de Canalejas
-  Pont José Luis González
-  Pont de Sant Roc
-  Pont de María Cristina
-  Pont Fernando Reig

CUADRÍCULA DE SITUACIÓN

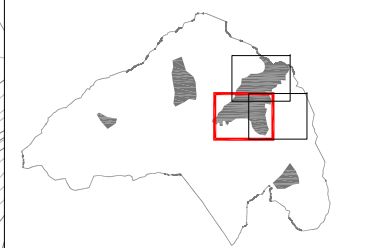


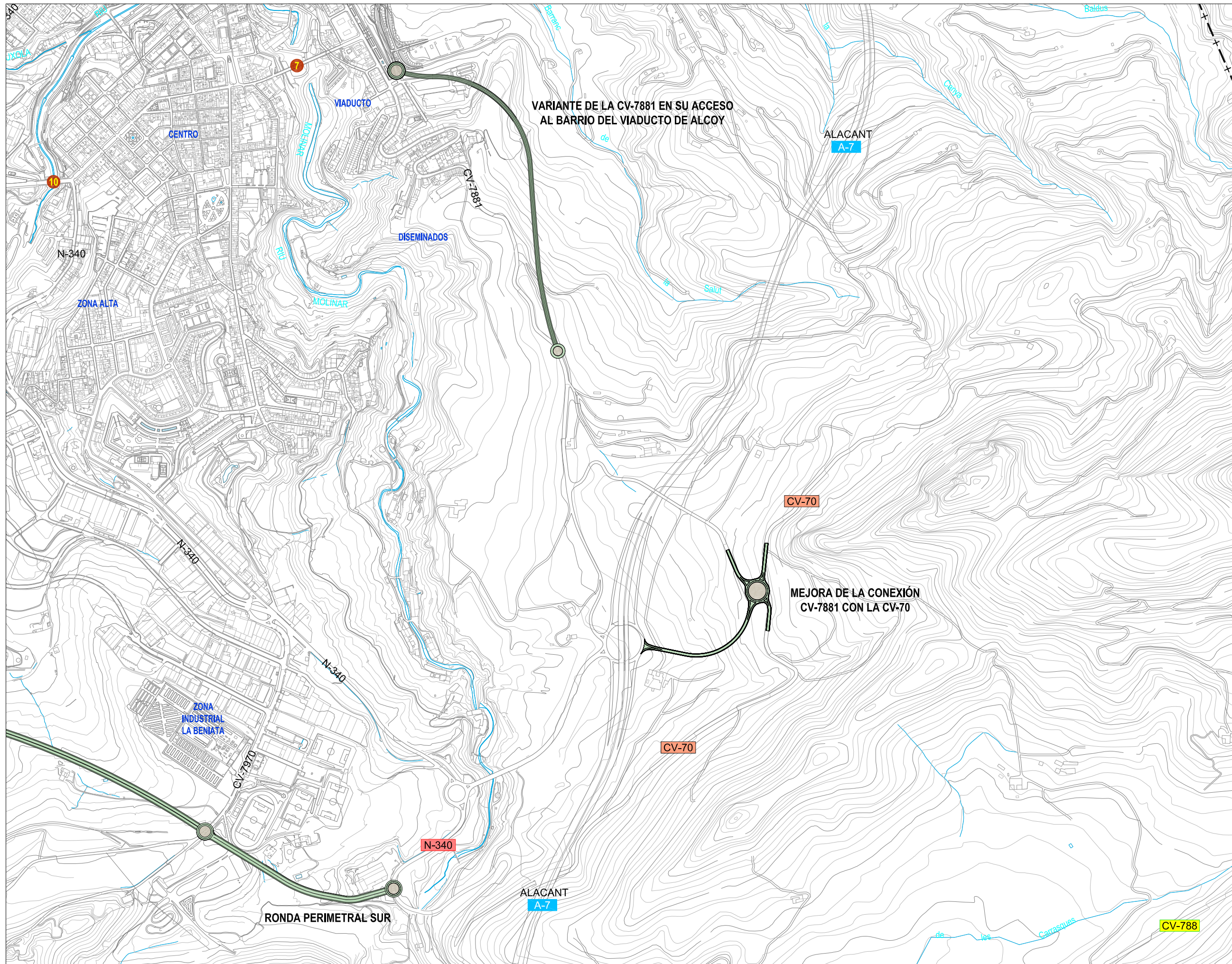


**Leyenda**  
 Nuevas Infraestructuras Propuestas

- Pont de Rafael Terol
- Pas del Berissaidó
- Pont de la Petxina
- Pont de Cadiseno
- Pont de Coentaina
- Pont de Sant Jordi
- Viaducte de Canalejas
- Pont José Luis González
- Pont de Sant Roc
- Pont de María Cristina
- Pont Fernando Reig

**CUADRÍCULA DE SITUACIÓN**

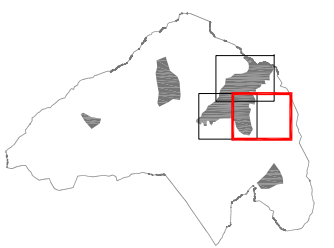


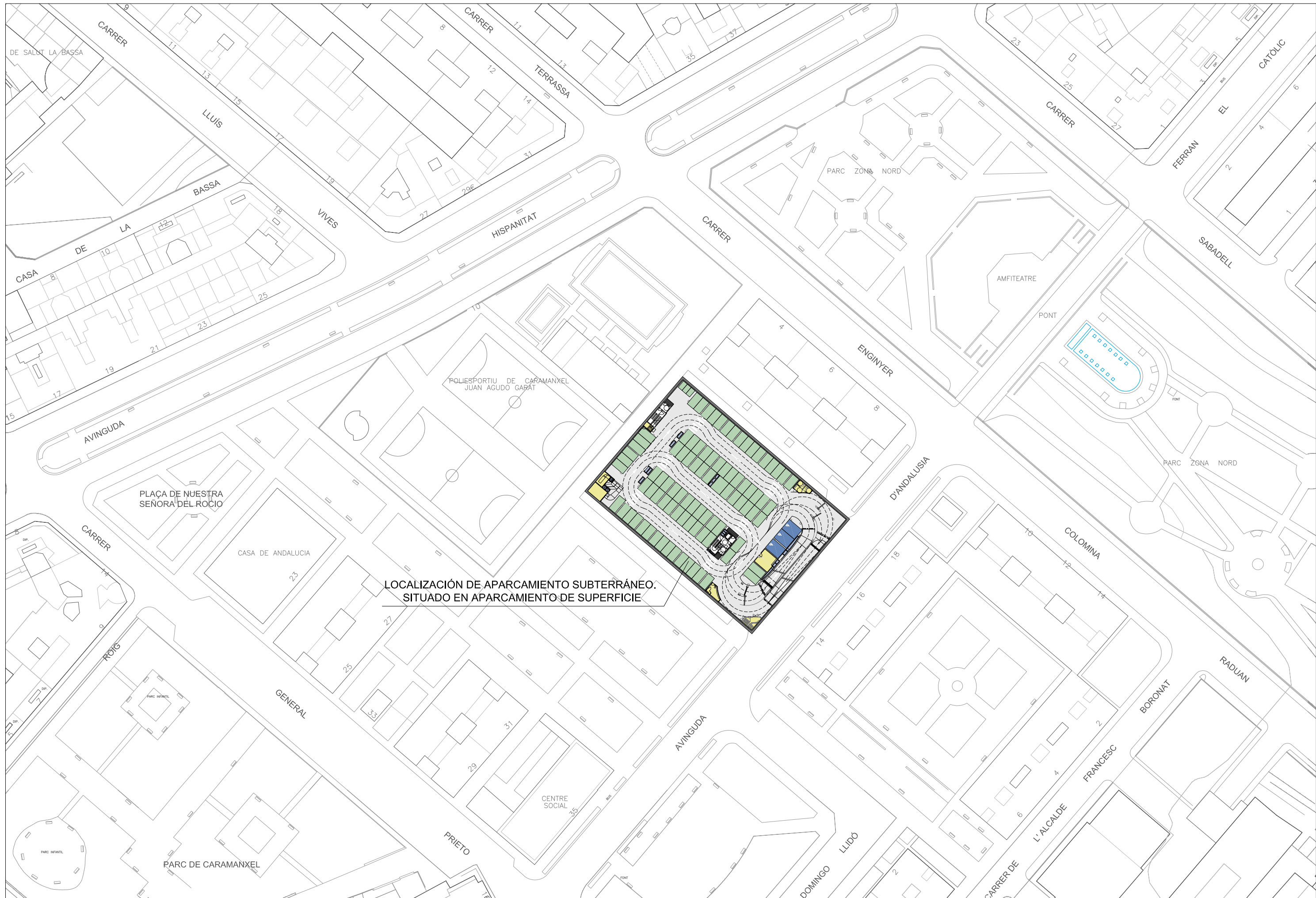


**Leyenda**  
 Nuevas Infraestructuras Propuestas

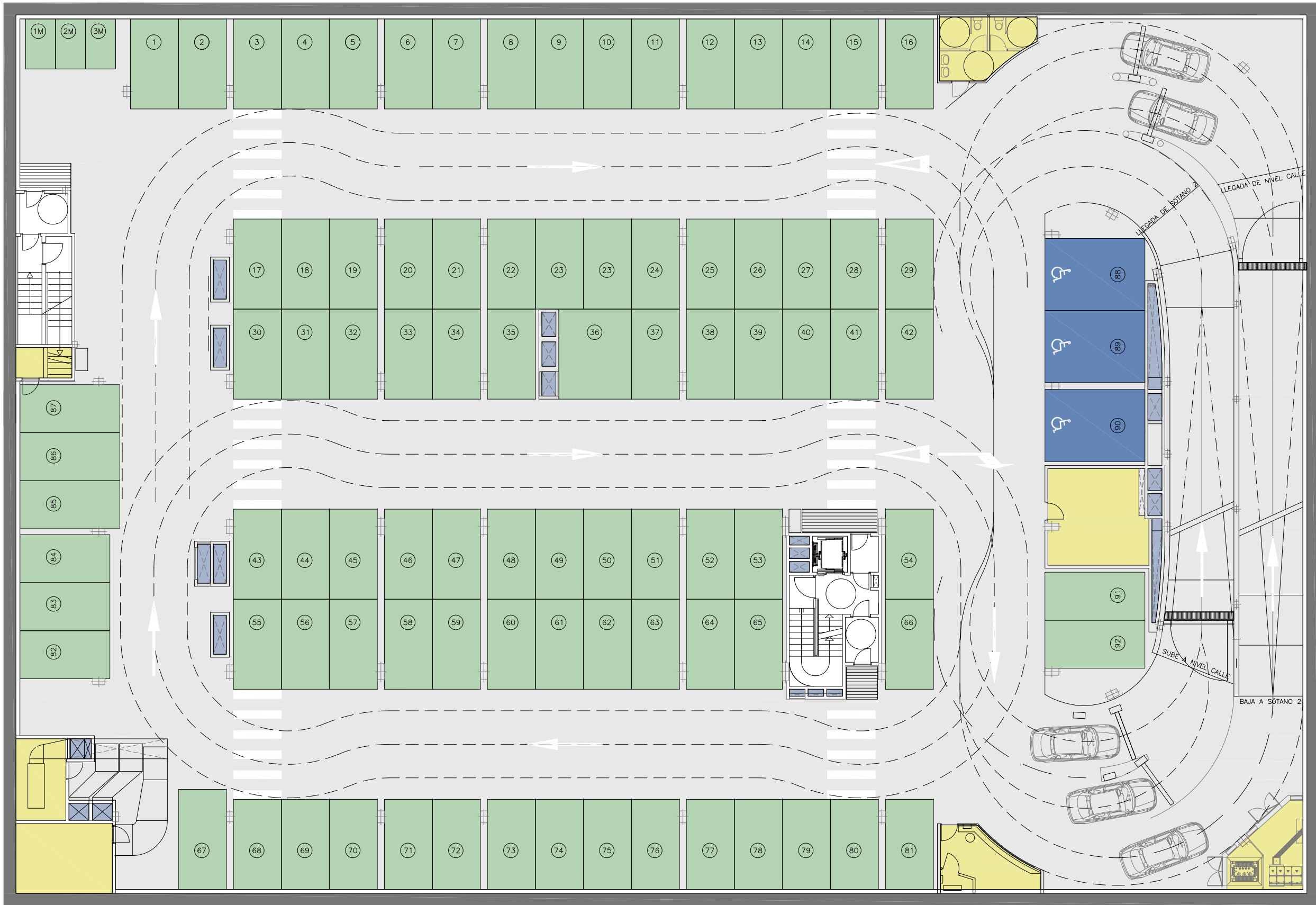
- 1 Pont de Rafael Terol
- 2 Pas del Berissaidó
- 3 Pont de la Petxina
- 4 Pont de Cadisenyo
- 5 Pont de Cocentina
- 6 Pont de Sant Jordi
- 7 Viaducte de Canalejas
- 8 Pont José Luis González
- 9 Pont de Sant Roc
- 10 Pont de Maria Cristina
- 11 Pont Fernando Reig

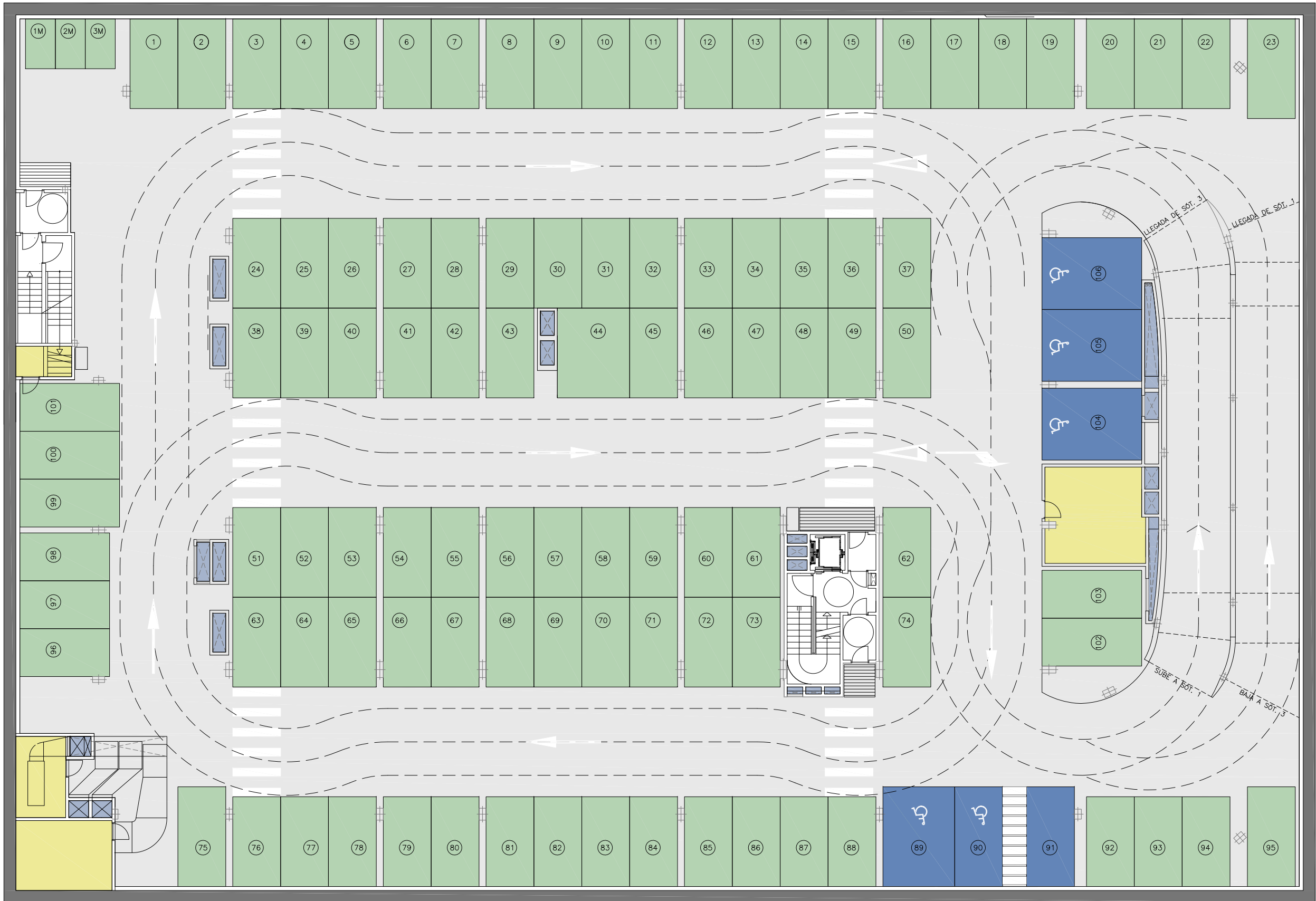
**CUADRÍCULA DE SITUACIÓN**

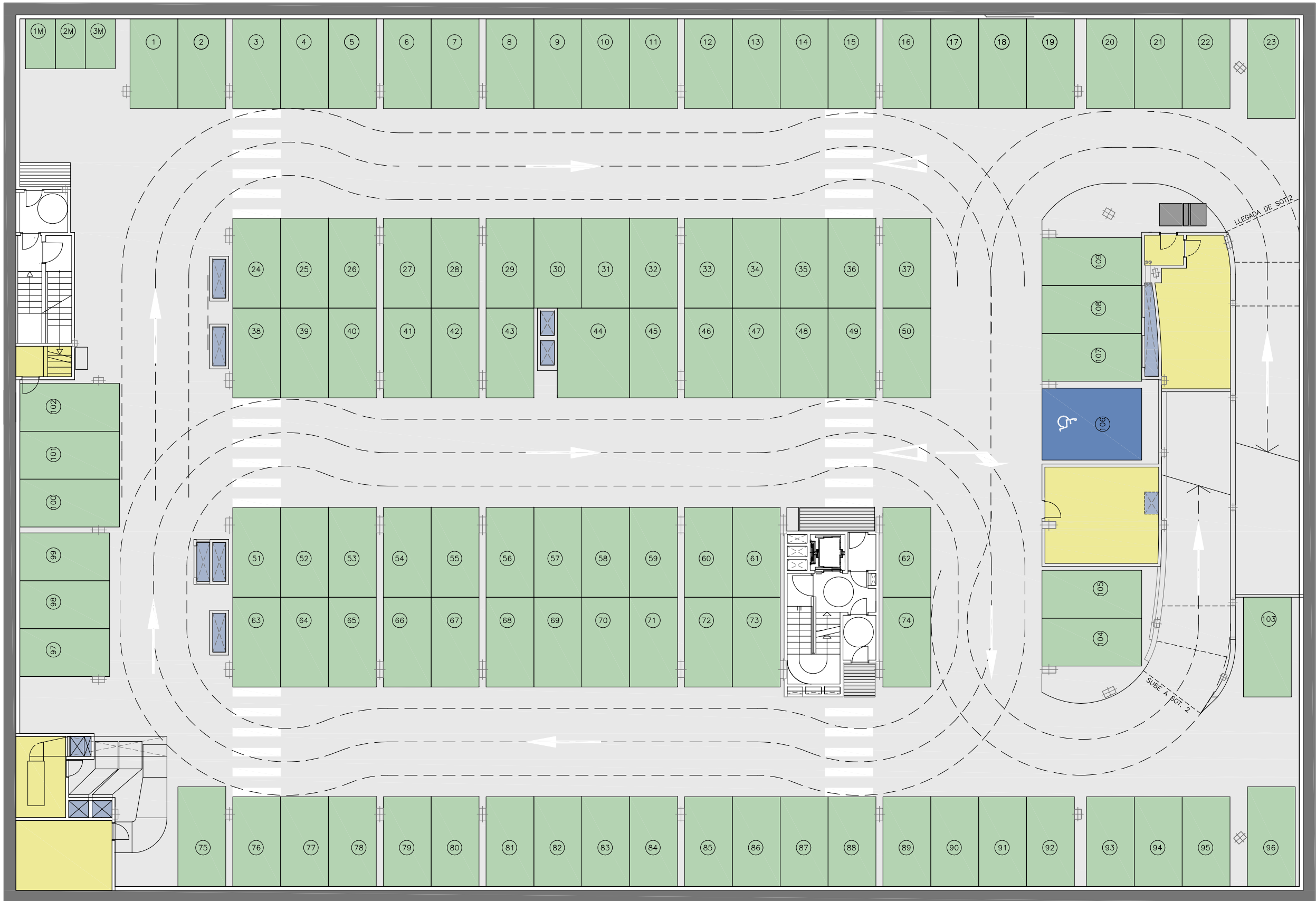


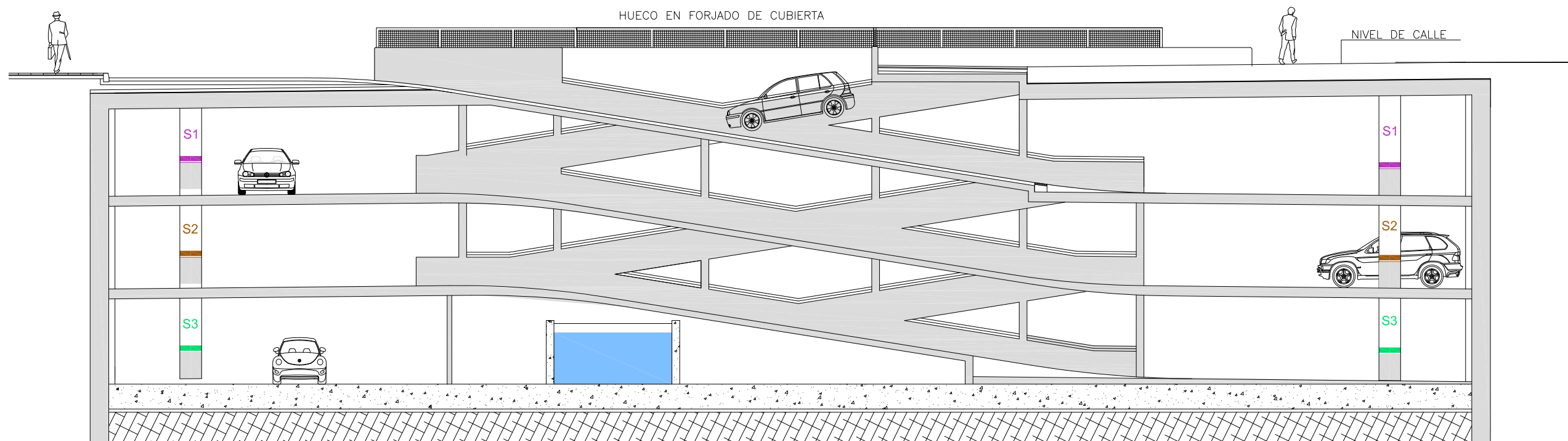


LOCALIZACIÓN DE APARCAMIENTO SUBTERRÁNEO.  
SITUADO EN APARCAMIENTO DE SUPERFICIE









SECCIÓN A-A'

